

Schéma départemental des espaces naturels sensibles et de la biodiversité

2024-2035
Atlas des Espaces
Naturels Sensibles

Brastres-departamant an tachennoù natur kizidik hag ar vevliesseurtes



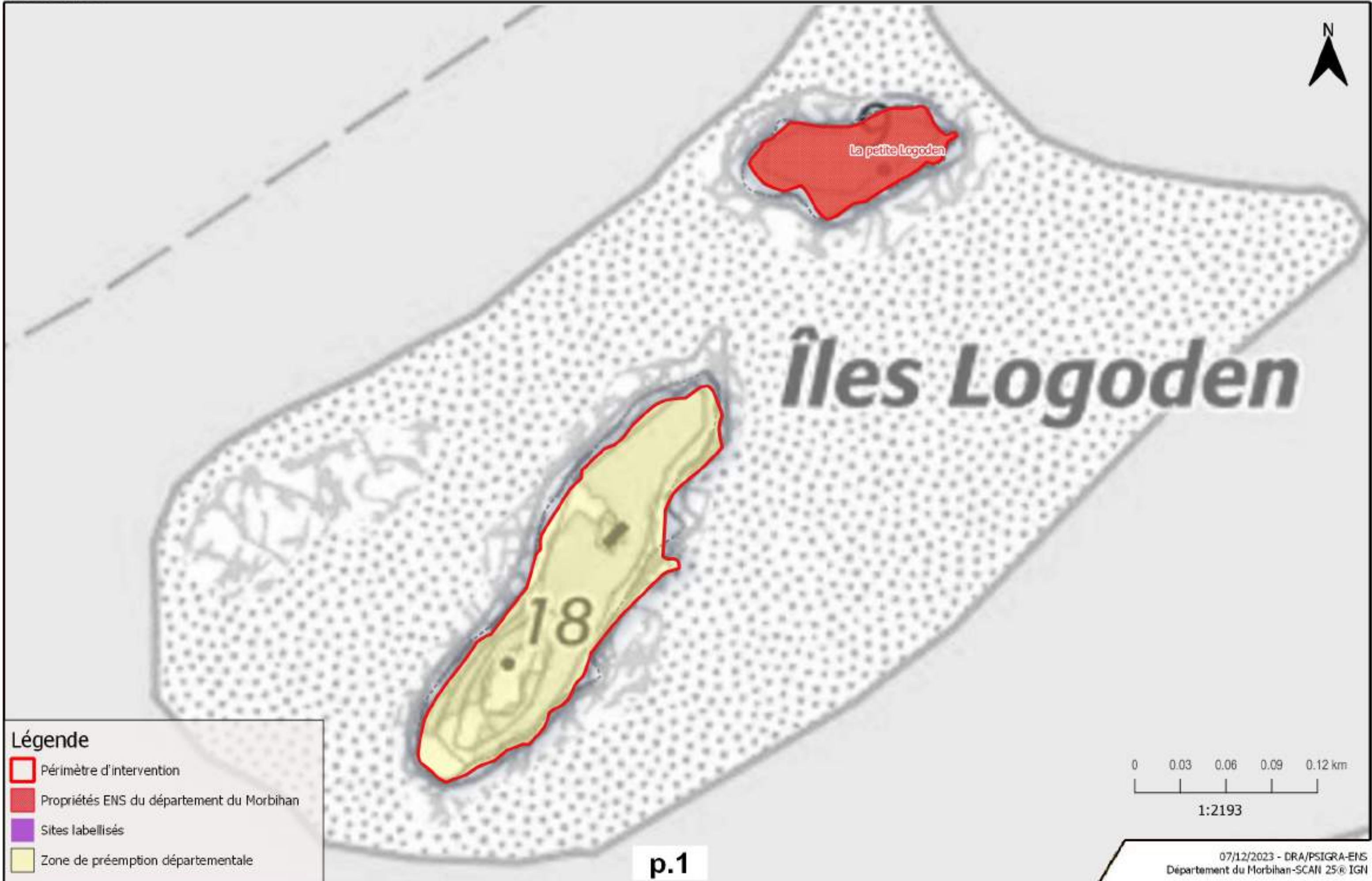
Hôtel du département
2 rue de Saint-Tropez
56000 VANNES
Tél. 02 97 54 80 00

morbihan.fr     







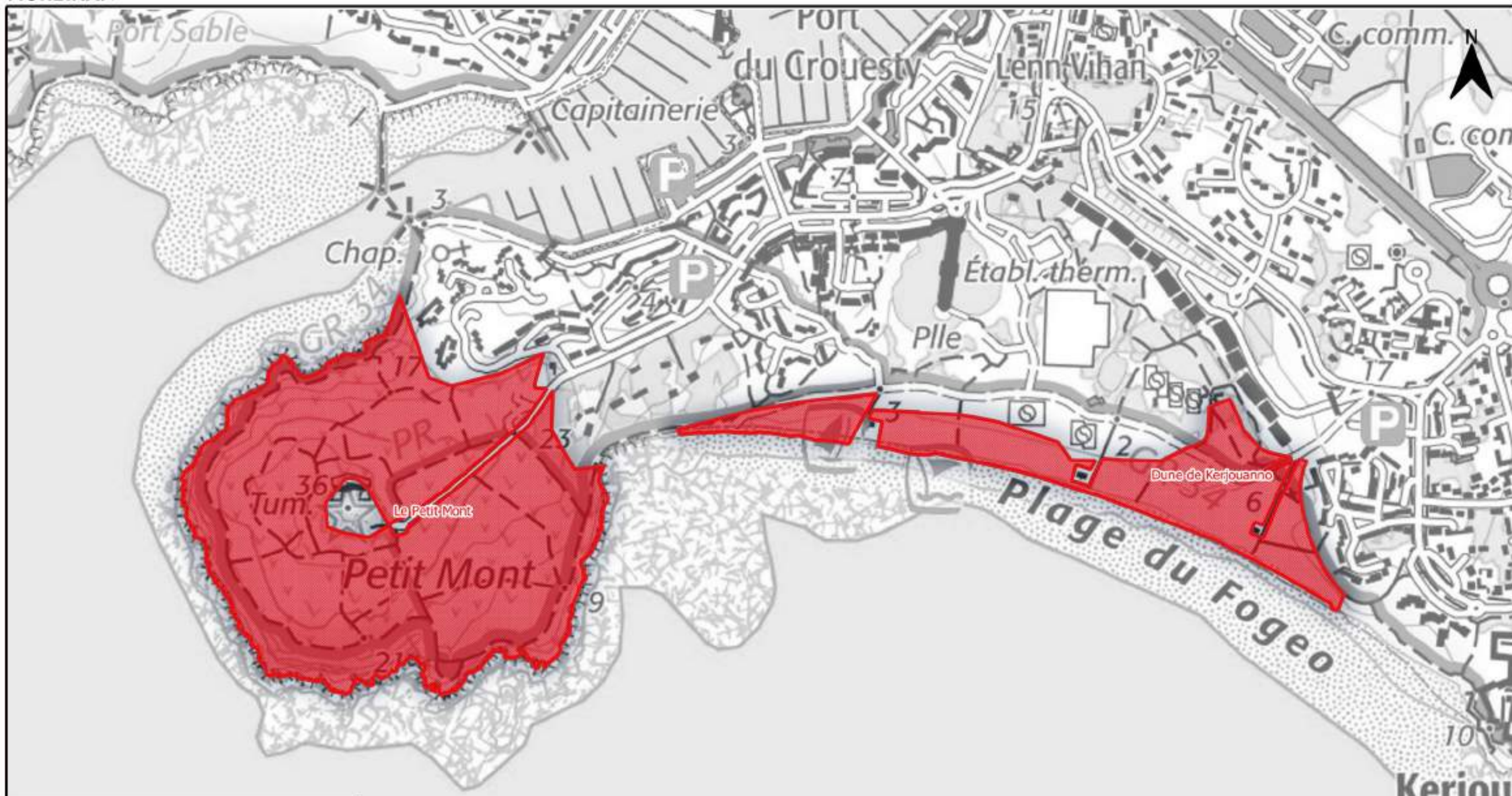
SOMMAIRE

Commune(s)	Site	Commune(s)	Site	Commune(s)	Site
Arradon	Îles Logoden	p.1	Île-d'Arz	Île d'Arz	p.37
Arradon	Landes du Gravellic	p.2	Inzinzac-Lochrist	Forêt de Trémelin	p.38
Arzon	Le Petit Mont et Dunes de Kerjouanno	p.3	La Trinité-Sur-Mer	Marais de Kervillen	p.39
Arzon	Pen Castel	p.4	Landevant	Les landes du Listor	p.40
Auray	Les rives du Loc'h	p.5	Lanester	Marais du Plessis et de la Goden	p.41
Auray	Vallon du reclus	p.6	Lanester-Hennebont	Bois et rives du Blavet	p.42
Baden	Étang de Pomper	p.7	Langonnet	Landes et tourbières de la calotte Saint-Joseph	p.43
Baden	Toulvern	p.8	Le Bono	Kernours	p.44
Bangor	Port Coton-Vazen	p.9	Le Fauët-Priziac	Vallée de l'Ellé-Bois de Sainte-Barbe	p.45
Bangor	Port Kérel-Grand Village	p.10	Le Guerno	Prairie des Lots	p.46
Bangor	Bordelann-Kerlédan	p.11	Le Hézo	Pointe de la Garenne	p.47
Bangor	Pointe du Talut - Belle-île	p.12	Le Hézo-Saint-Armel	Étang et Marais de la Villeneuve	p.48
Bangor	Herlin Baluden	p.13	Le Saint	Vallée et bois de Kermotten Vihan	p.49
Béganne-Nivillac-Rieux-Saint-Dolay- Allaire-Théhillac	La Corrodais - Marais du Roho	p.14	Locmaria	les Grands Sables	p.50
Belz	Landes de Bignac	p.15	Locmaria	Pointe de Kerzo-Port Maria	p.51
Belz	Lann Poul Bili	p.16	Locmaria	Kerdonis	p.52
Billiers	Zone humide des Prières et les Granges	p.17	Locmaria	Pointe du Skeul - Port Loscar	p.53
Brec'h-Landaul-Locoal-Mendon	Verger de Saint-Dégan	p.18	Locmariaquer	Landes et Marais de Kercadoret	p.54
Brec'h-Landaul-Locoal-Mendon	Landes et étang du Crannic	p.19	Locmariaquer	Landes et Marais de Kerlevarec	p.55
Bubry	Lande de Bubry	p.20	Loyat	Les Baux de Caulnes	p.56
Carnac	Bois de Kergouret	p.21	Malguénac	Roc'h et Petit Messulec	p.57
Carnac	Bois du Moustoir et du Manio	p.22	Marzan	Le Commun Brunel	p.58
Carnac-Ploemel	Bois et Landes de Pont-Ninez	p.23	Marzan	Le Pont suspendu	p.59
Caudan	Bois de Kério	p.24	Merlevenez-Nostang	Étang de Rodes et Mané er Houët	p.60
Damgan	Dune de Landrézac	p.25	Merlevenez-Plouhinec	Bois et landes de Plouhinec à Merlevenez	p.61
Erdeven	Forêt d'Er Varquez	p.26	Monteneuf	Landes de Monteneuf	p.62
Erdeven	Massif dunaire d'Erdeven	p.27	Muzillac	Étang de Pen Mur	p.63
Erdeven	Forêt et prairies de Coët-Er-Lann	p.28	Néant-Sur-Yvel	Landes et bois du jardin aux Moines	p.64
Erdeven-Carnac-Ploemel	Marais et landes de Brahen	p.29	Néant-Sur-Yvel	Landes de Kermagaro	p.65
Gourin	Lande de Minez Cluon	p.30	Nostang	Bois et Landes du Cosquer	p.66
Gueltas	Forêt de Branguily	p.31	Nostang	Bois et Landes de Rémoulin - La Gouarde	p.67
Guern	Rives de la Bonne Chère et de la Sarre	p.32	Nostang	Saint-Symphorien	p.68
Guidel	Marais du Petit et du Grand Loc'h	p.33	Pénestin	Marais du Branzais et de Men Armor	p.69
Guidel	Dune du Pouldu	p.34	Ploemeur	Pointe du Talud - Ploemeur	p.70
Guidel	Rive de la Laïta	p.35	Plougoumelen	Bois de Loperhet	p.71
Guidel-Ploemeur	Lannédec - Fort Bloqué	p.36	Plougoumelen	Les bois de la Vallée du Sal	p.72
Plouharnel	Lann Cosquer	p.73	Plouhinec-Sainte-Hélène	Bois et Landes de Berringue et Nestadio	p.74
Pluherlin-Malansac-Saint-Jacut-les-Pins	Grées de Pluherlin à Saint-Jacut-les-Pins	p.75	Pluméliau-Bieuzy	Landes du Crano	p.76
Pluneret	Lande du Téno	p.77	Quéven	Bois de Ronquédo	p.78
Quéven	Bois de Ronquédo	p.78	Quéven-Gestel-Pont-Scorff-Cléguer	Forêt des rives du Scorff et du Scave	p.79
Saint-Aignan	Forêt de Quénécan	p.80	Saint-Armel	Île Tascon	p.81
Saint-Armel	Île Tascon	p.81	Saint-Armel	Marais de Lasné	p.82
Saint-Dolay	Étang de Kernevy	p.83	Sainte-Hélène	Landes du Folive et du Léty	p.84
Saint-Gildas-de-Rhuys	Les prairies de la Pierre Jaune	p.85	Saint-Gildas-de-Rhuys	Le Net	p.86
Saint-Gildas-de-Rhuys	Dunes de Kerver	p.87	Saint-Gildas-de-Rhuys	Landes du Rohu	p.88
Saint-Gildas-de-Rhuys	Landes du Rohu	p.88	Saint-Gildas-de-Rhuys	La Saline	p.89
Saint-Vincent-Sur-Oust	Versants de l'Oust-Mortier de Glénac	p.90	Sarzeau	Marais de Suscinio	p.91
Sarzeau	Marais de Suscinio	p.91	Sarzeau	Marais du Duer	p.92
Sarzeau	Marais du Duer	p.92	Sarzeau-Saint-Armel	Prairies du Motenno	p.93
Sarzeau-Saint-Armel	Prairies du Motenno	p.93	Sarzeau-Saint-Armel	Marais de Ludré	p.94
Sauzon	L'Apothicaierie	p.95	Sauzon	Ria de Sauzon	p.96
Sauzon	Ria de Sauzon	p.96	Séné	Presqu'île de la Villeneuve	p.97
Séné	Presqu'île de la Villeneuve	p.97	Séné	Réserve Nationale de Séné	p.98
Séné	Réserve Nationale de Séné	p.98	Séné	Presqu'île de Port-Anna	p.99
Séné	Presqu'île de Port-Anna	p.99	Séné	Île de Boëdic	p.100
Séné	Île de Boëdic	p.100	Séné	Île de Boède	p.101
Séné	Île de Boède	p.101	Taupont	Beaumont	p.102
Taupont	Beaumont	p.102	Val d'Oust	Lande de la Hye	p.103
Val d'Oust	Lande de la Hye	p.103			







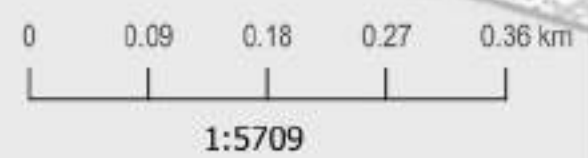
Légende

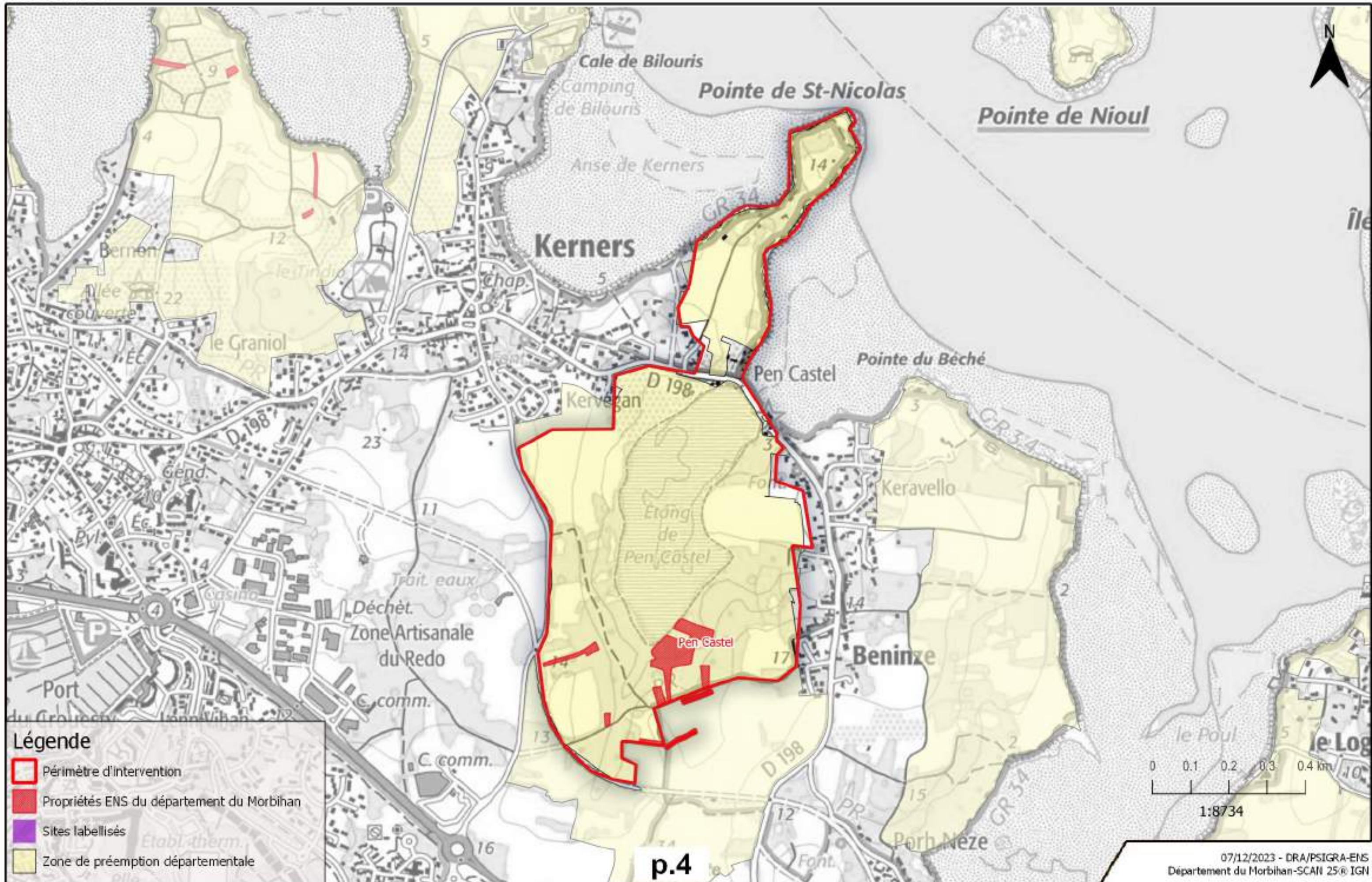
-  Périimètre d'intervention
-  Propriétés ENS du département du Morbihan
-  Sites labellisés
-  Zone de préemption départementale







Légende

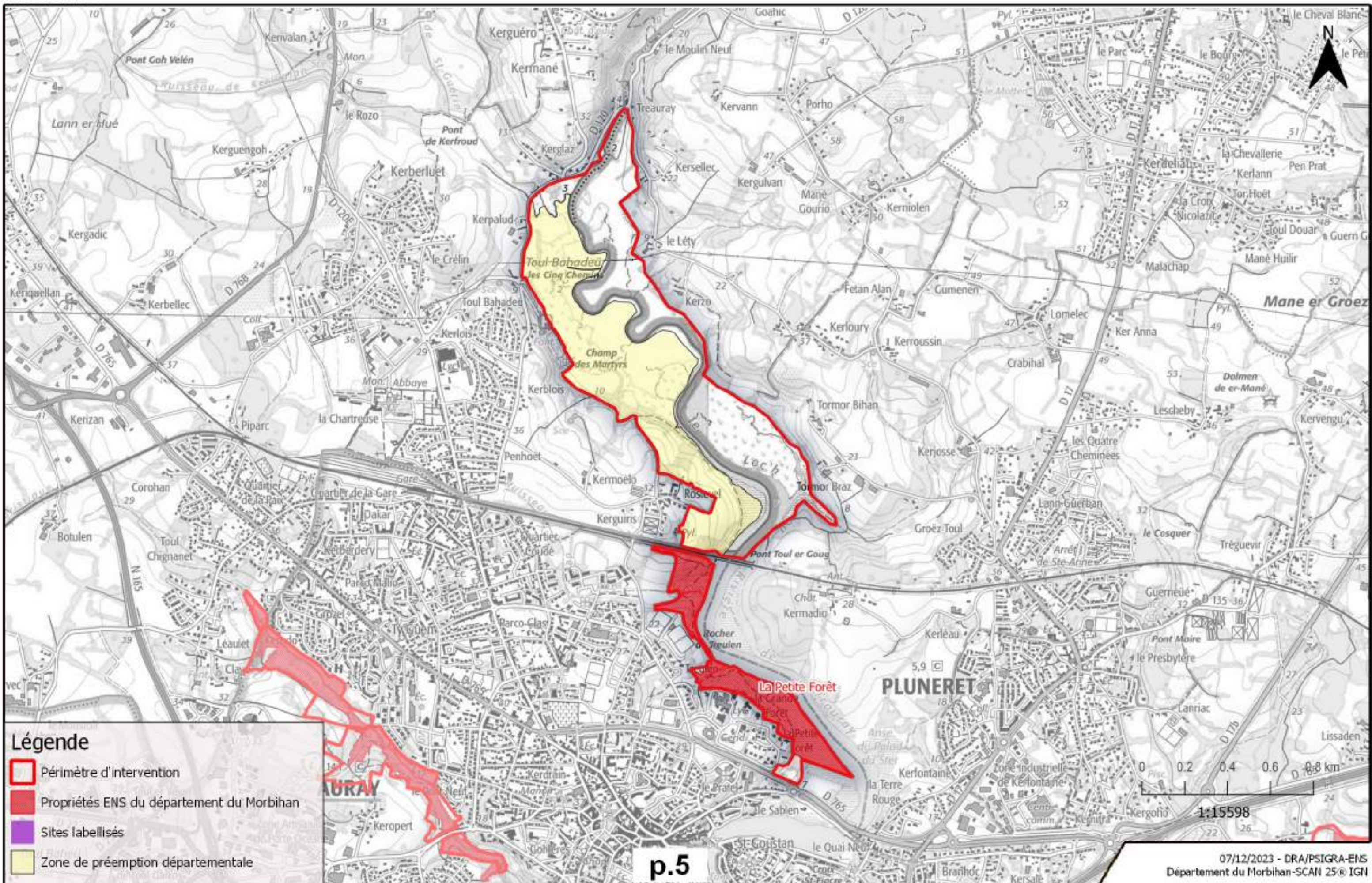
-  Périmètre d'intervention
-  Propriétés ENS du département du Morbihan
-  Sites labellisés
-  Zone de préemption départementale

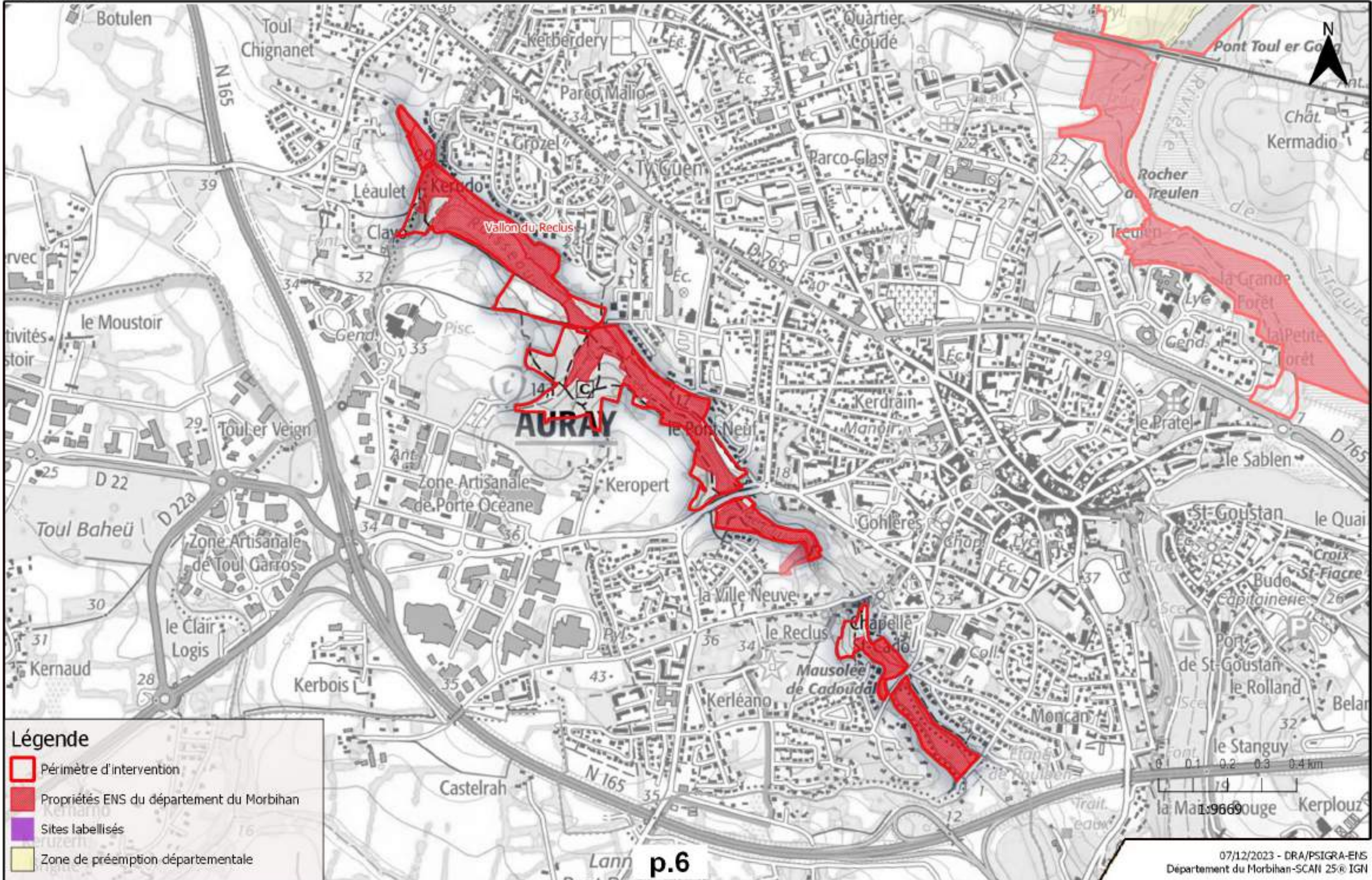


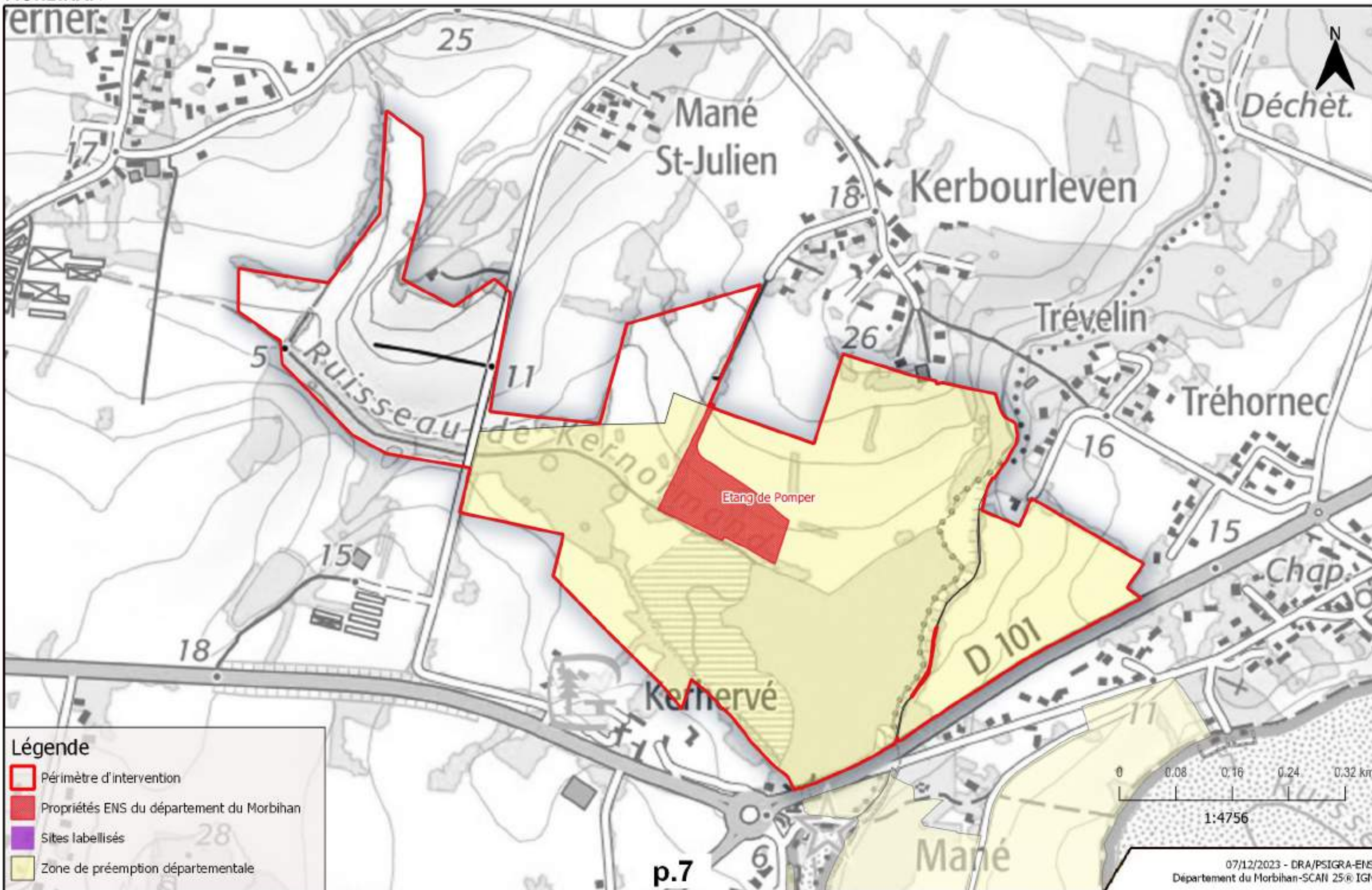


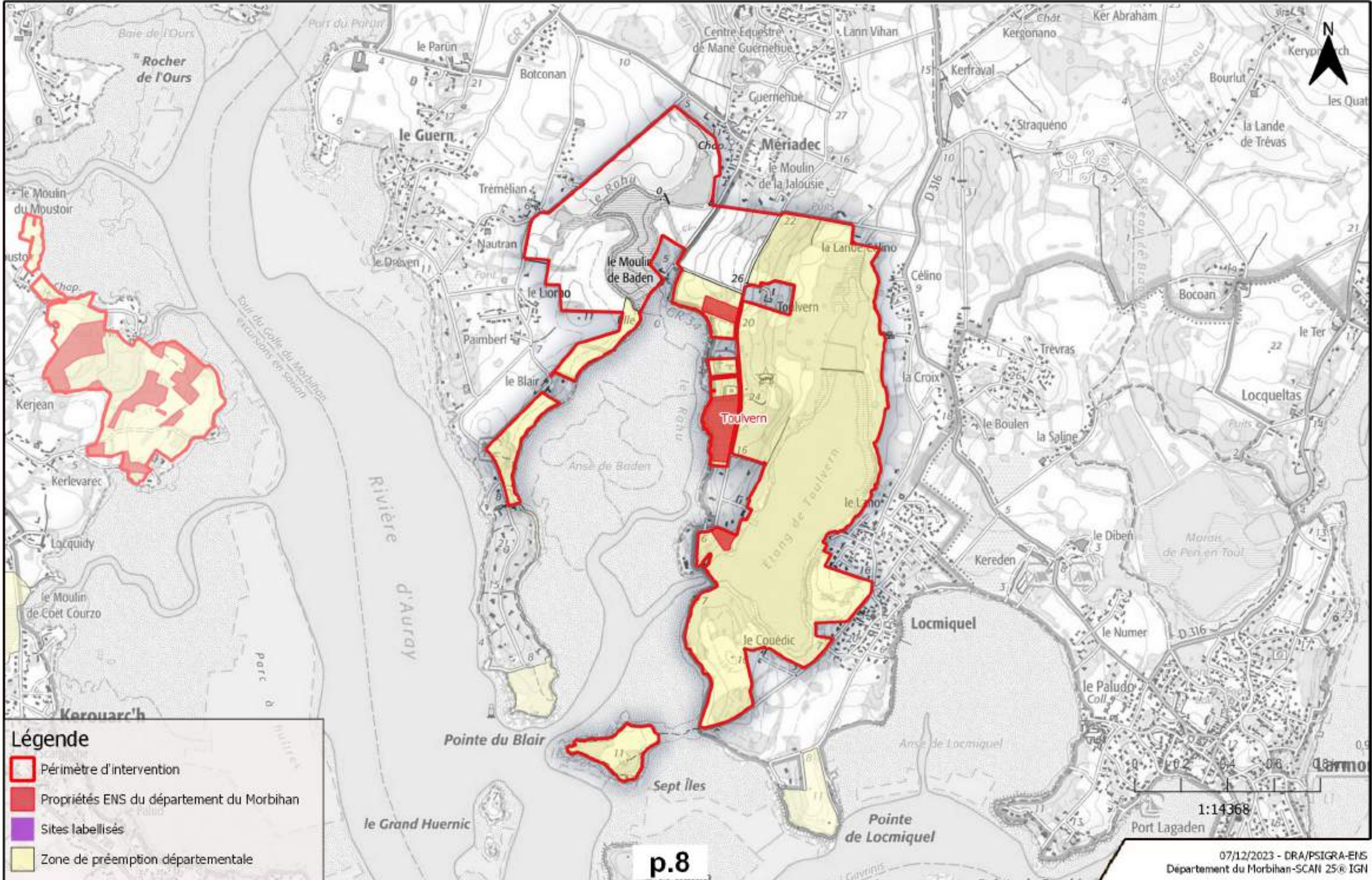
Légende

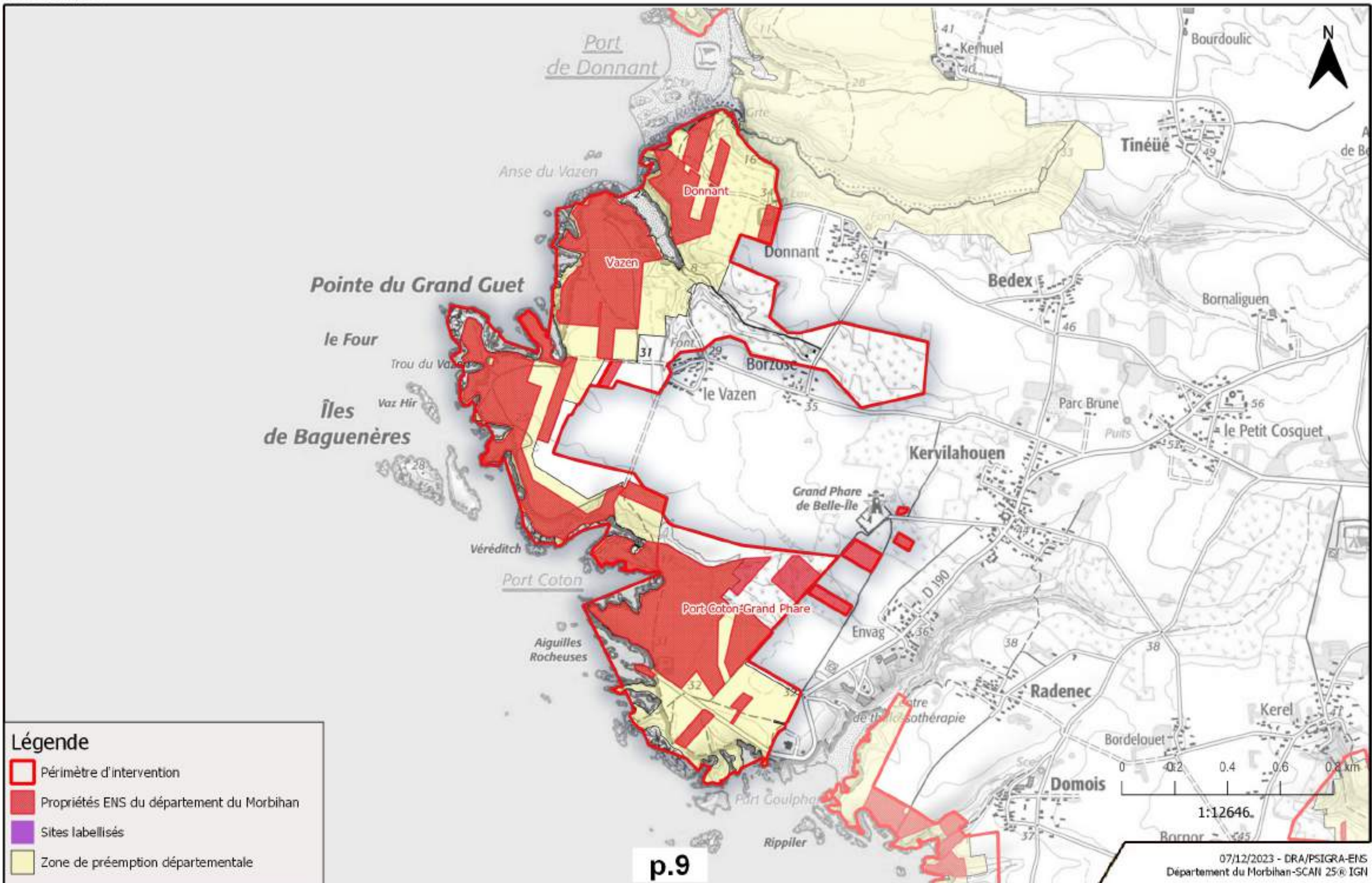
-  Périmètre d'intervention
-  Propriétés ENS du département du Morbihan
-  Sites labellisés
-  Zone de préemption départementale









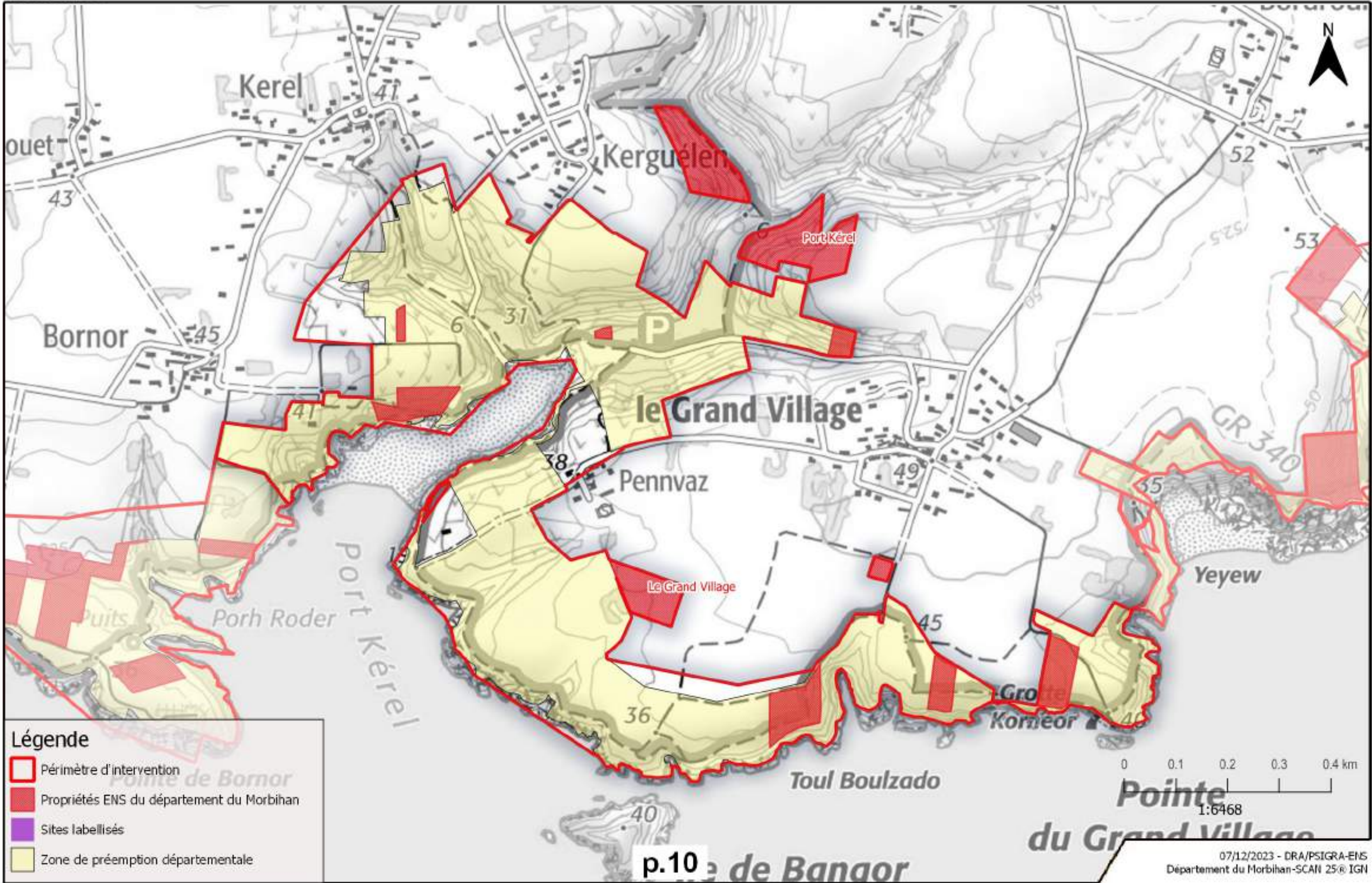










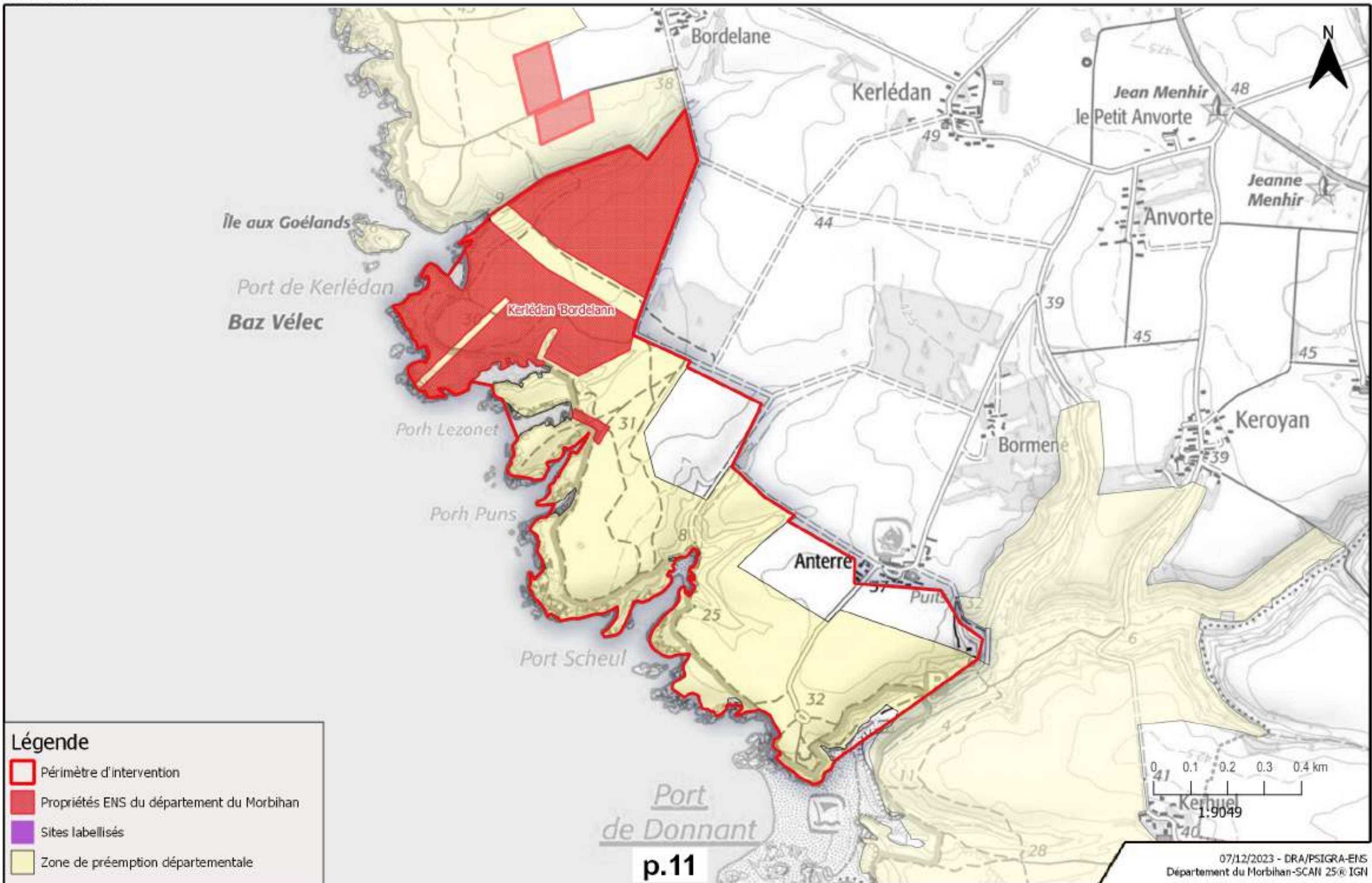
Légende

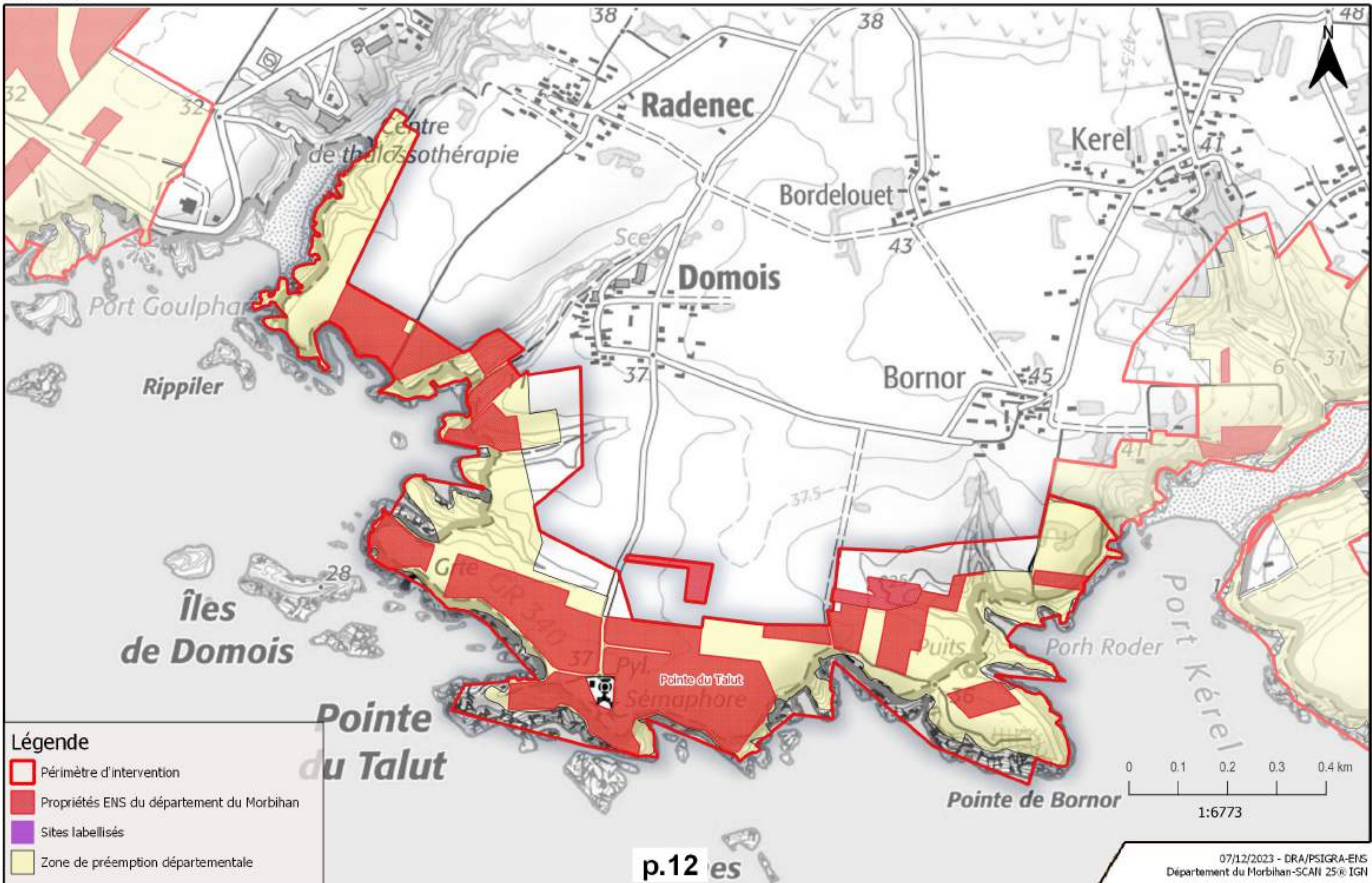
-  Périmètre d'intervention
-  Propriétés ENS du département du Morbihan
-  Sites labellisés
-  Zone de préemption départementale







Légende

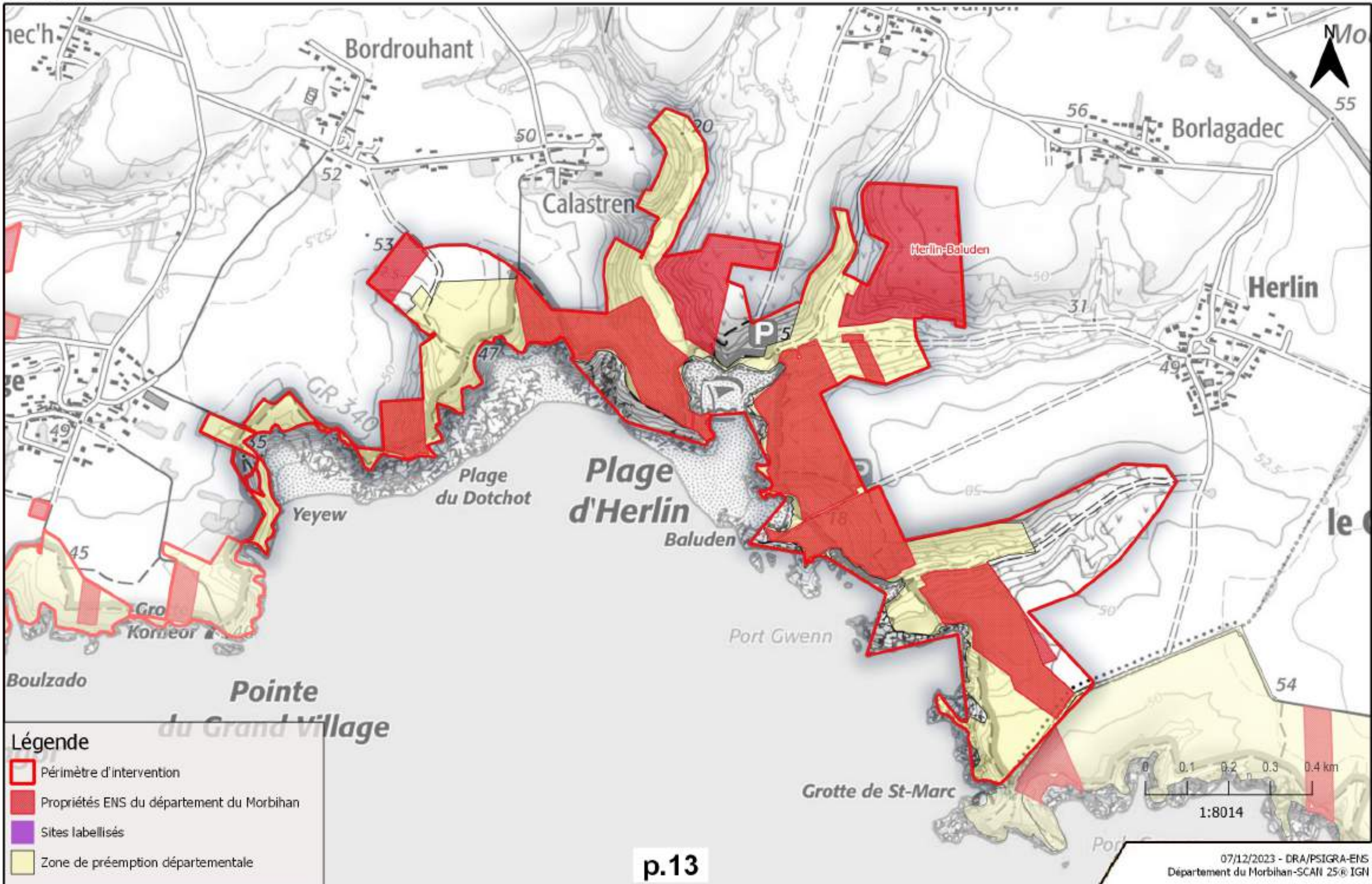
-  Périmètre d'intervention
-  Propriétés ENS du département du Morbihan
-  Sites labellisés
-  Zone de préemption départementale

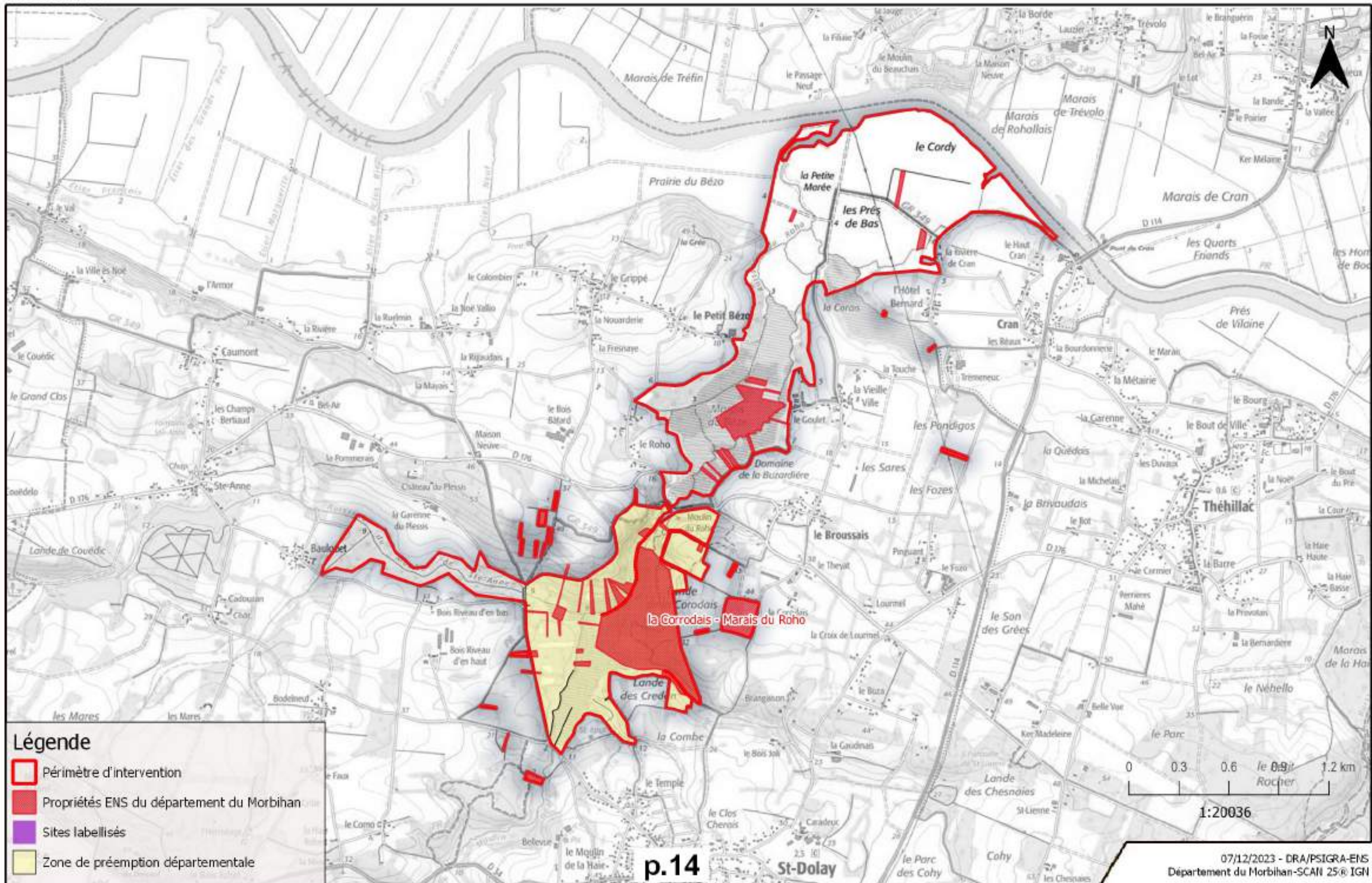


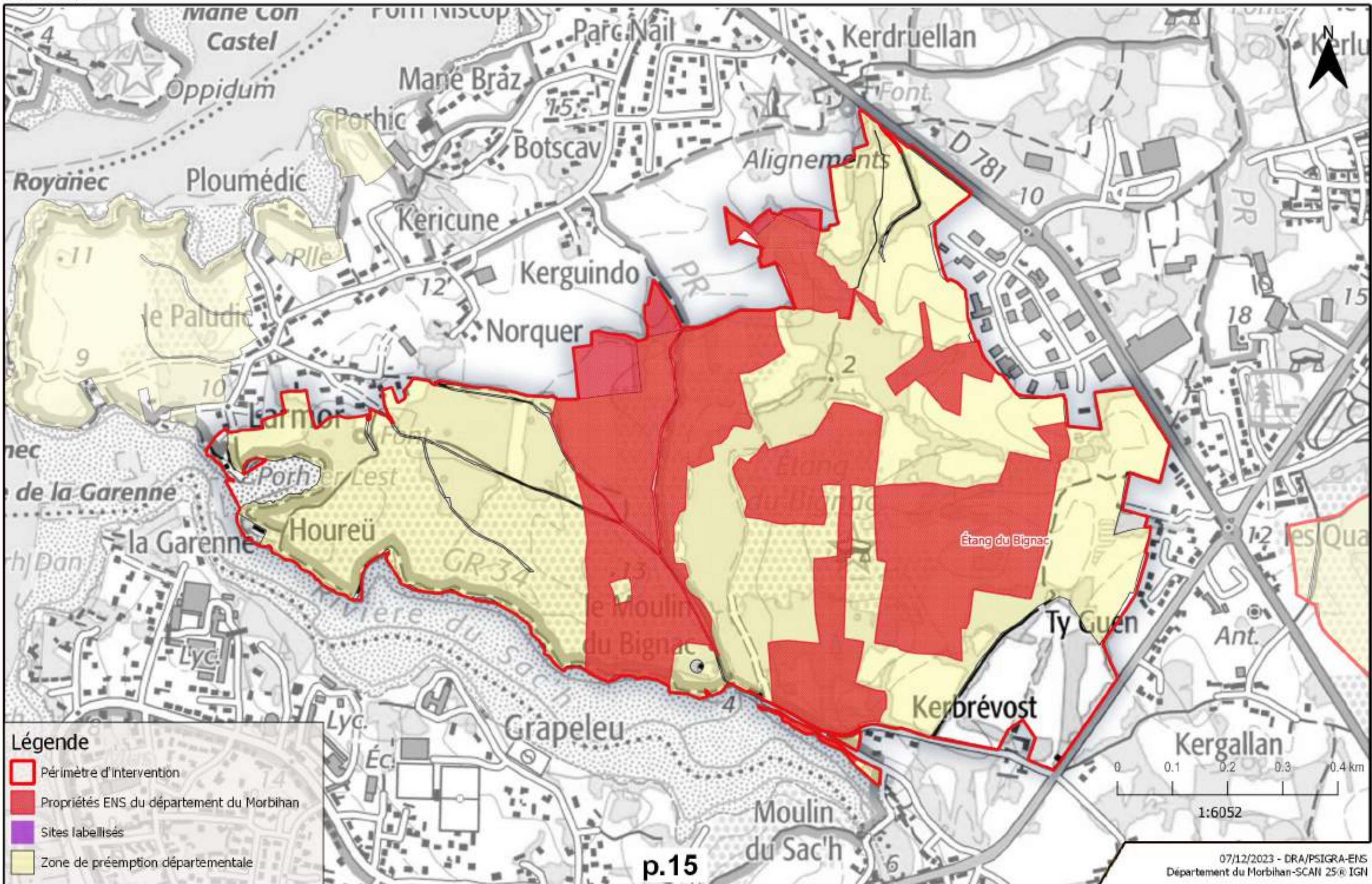


Légende





-  Périmètre d'intervention
-  Propriétés ENS du département du Morbihan
-  Sites labellisés
-  Zone de préemption départementale

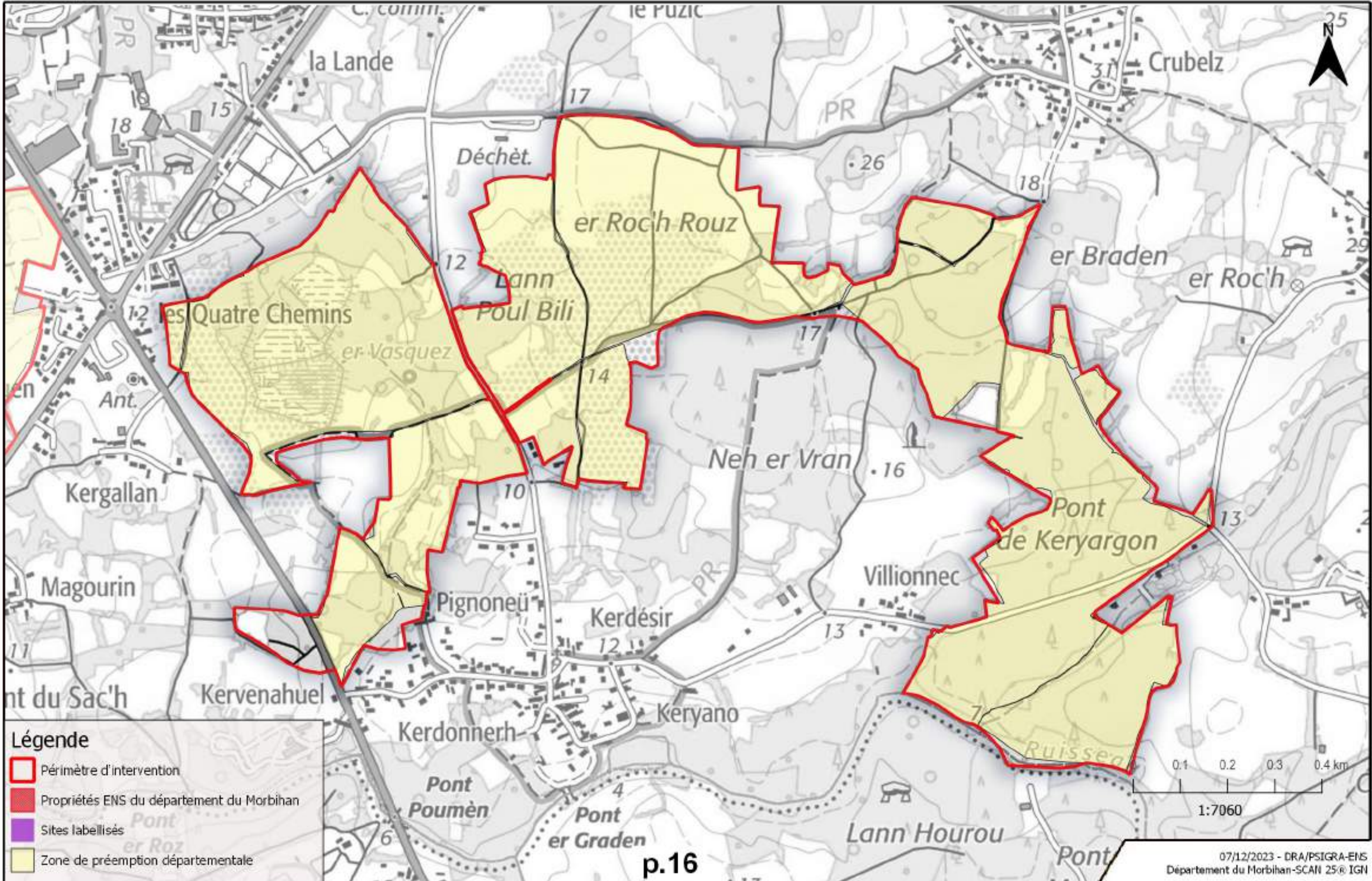


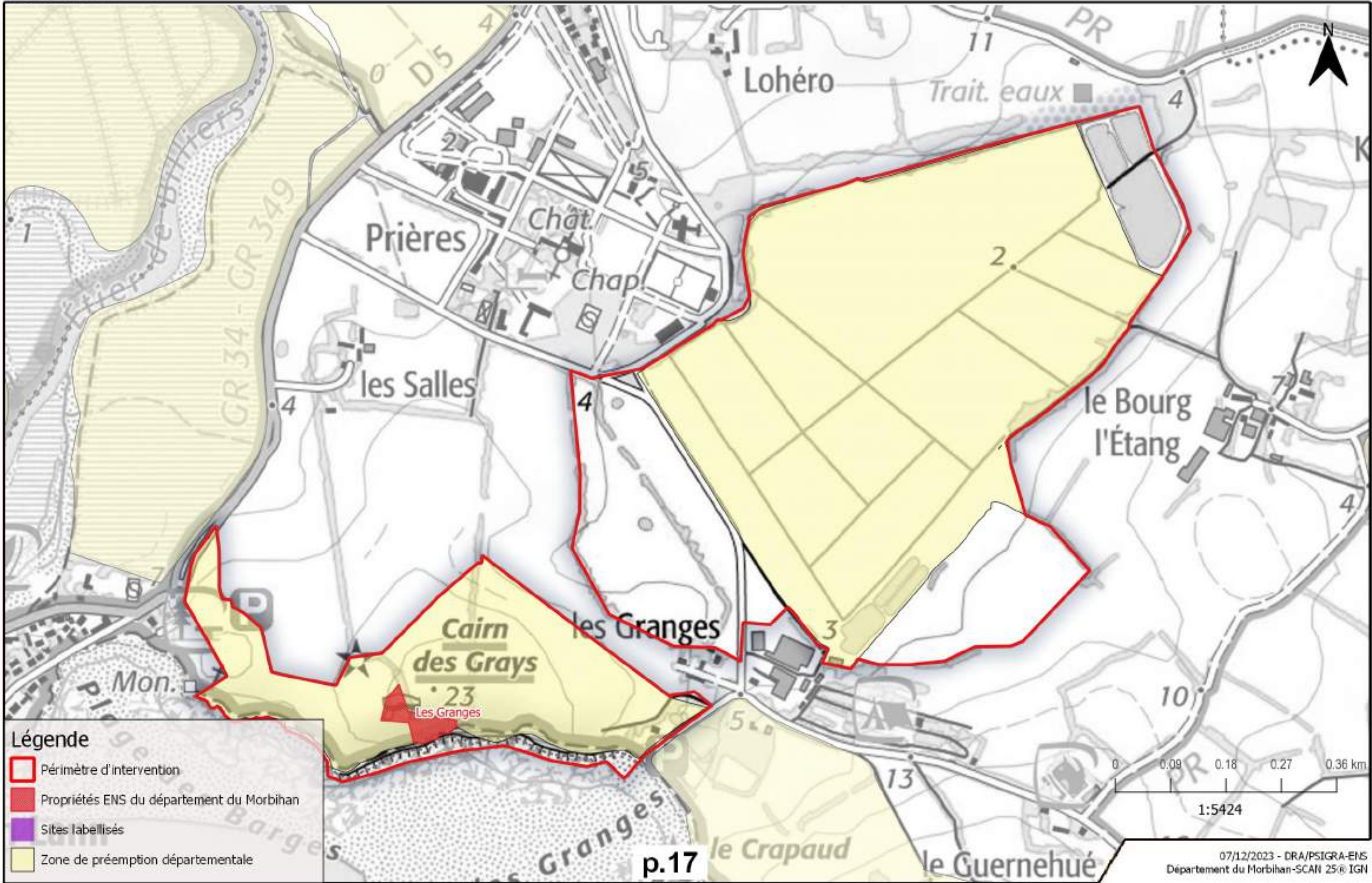








Légende

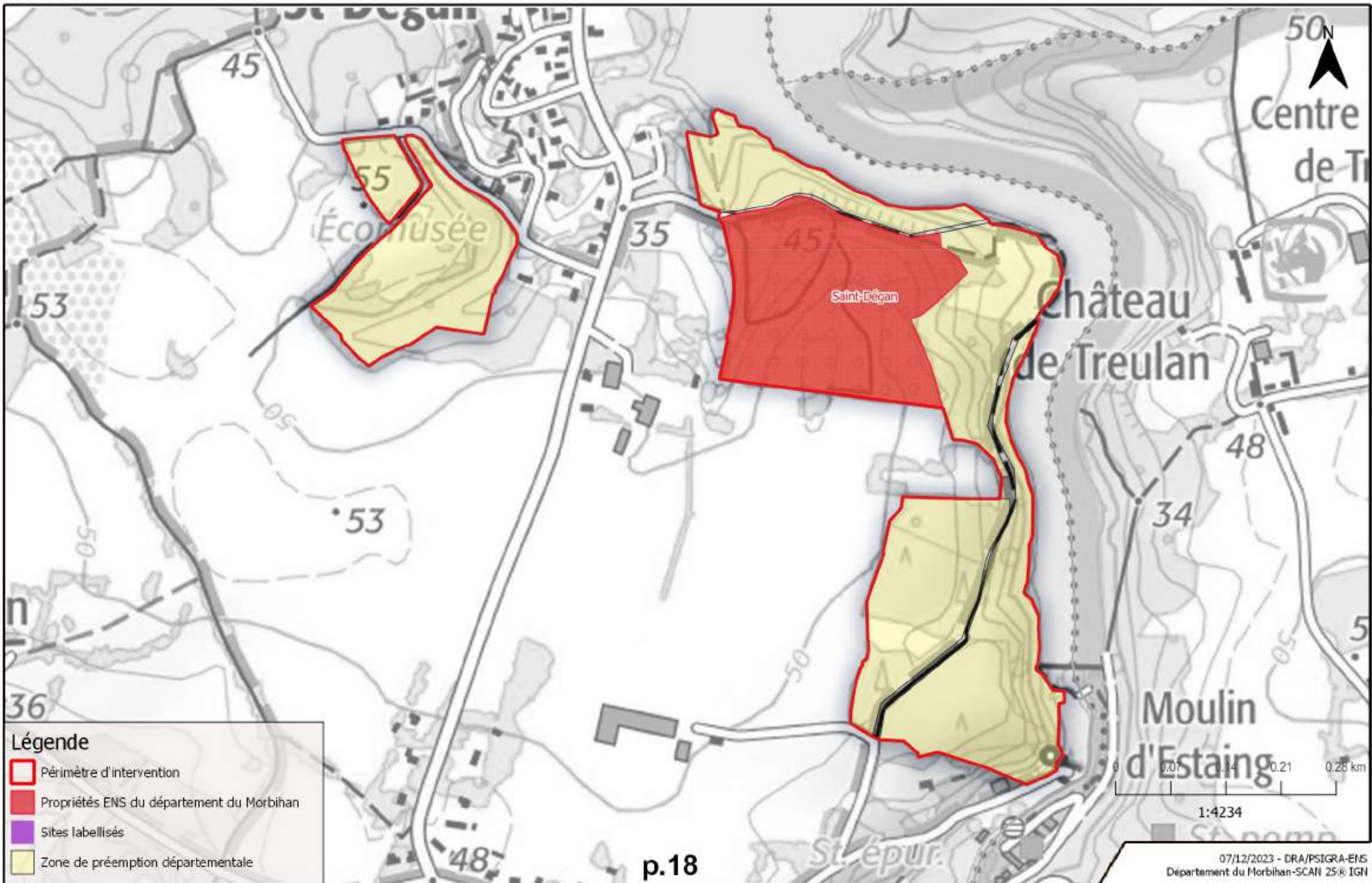
-  Périmètre d'intervention
-  Propriétés ENS du département du Morbihan
-  Sites labellisés
-  Zone de préemption départementale









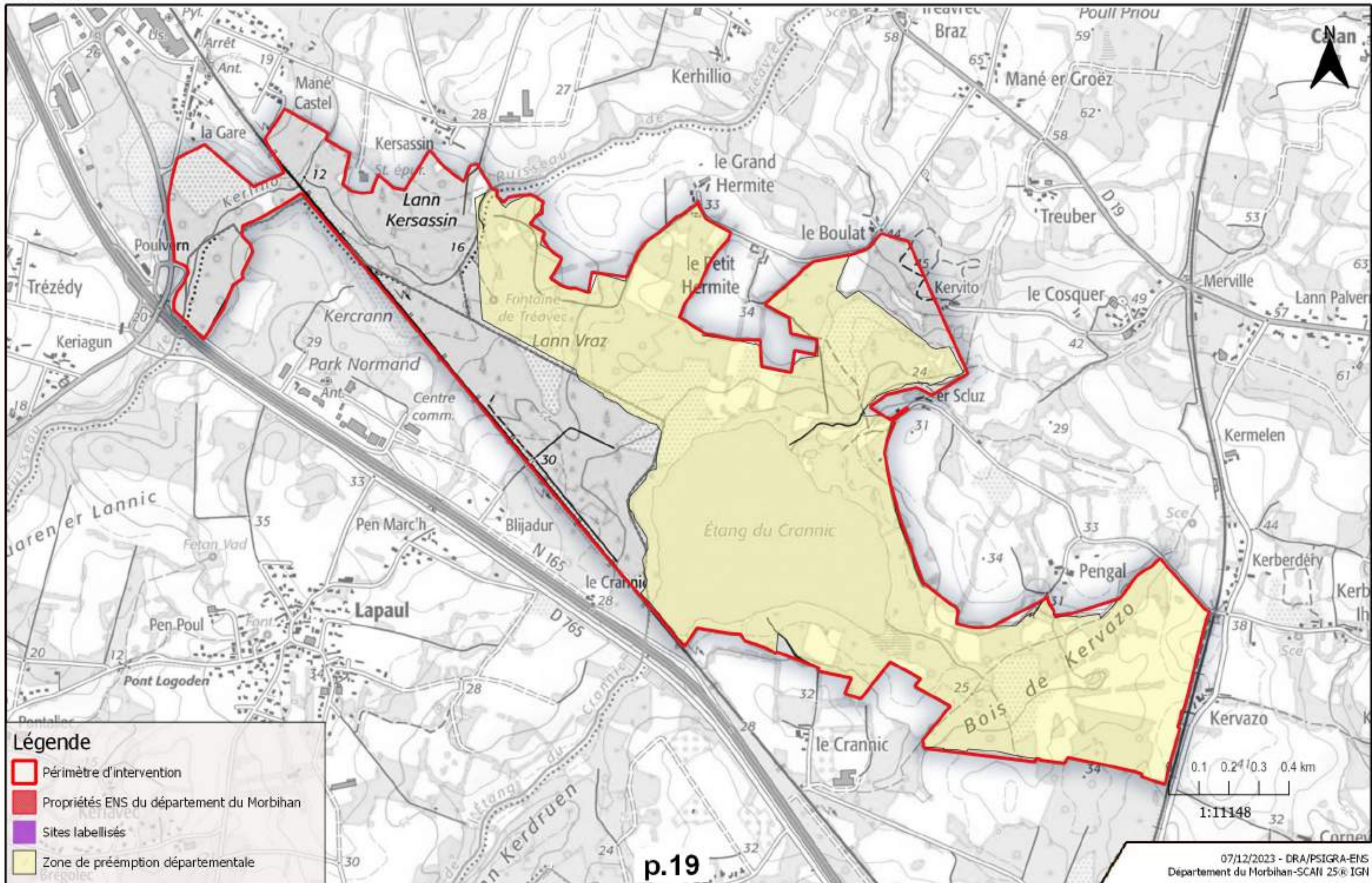
Légende

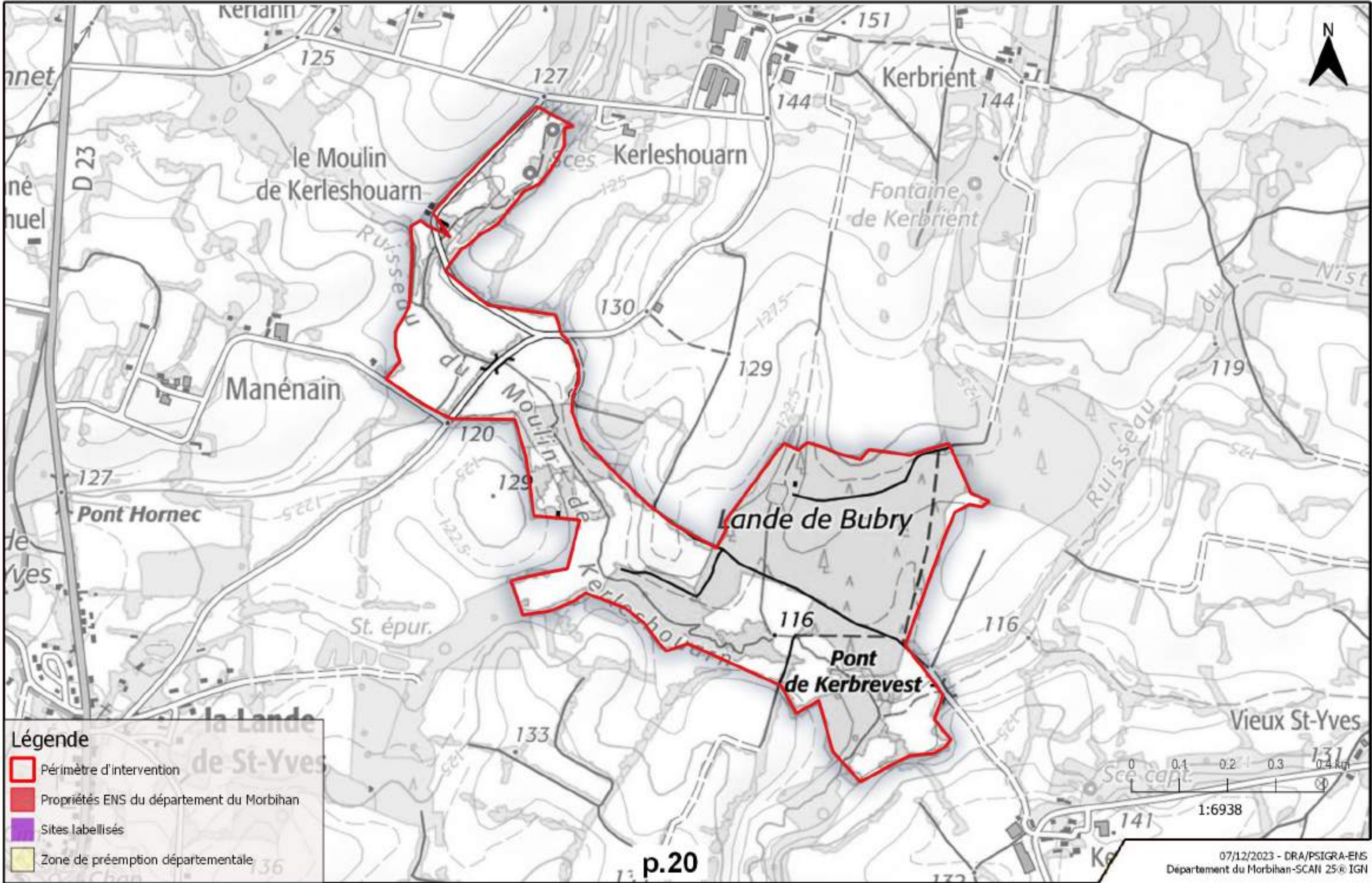
-  Périmètre d'intervention
-  Propriétés ENS du département du Morbihan
-  Sites labellisés
-  Zone de préemption départementale

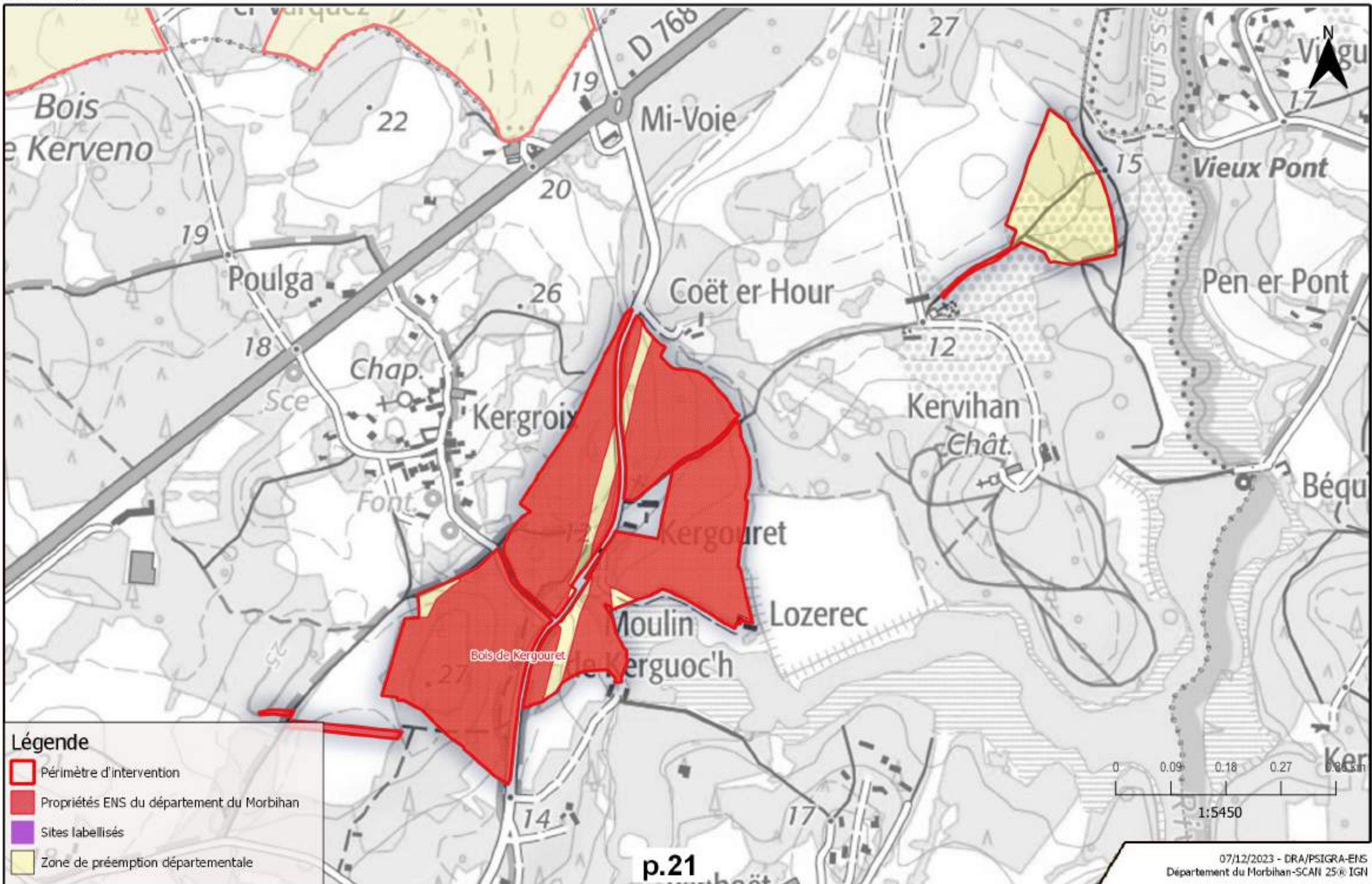


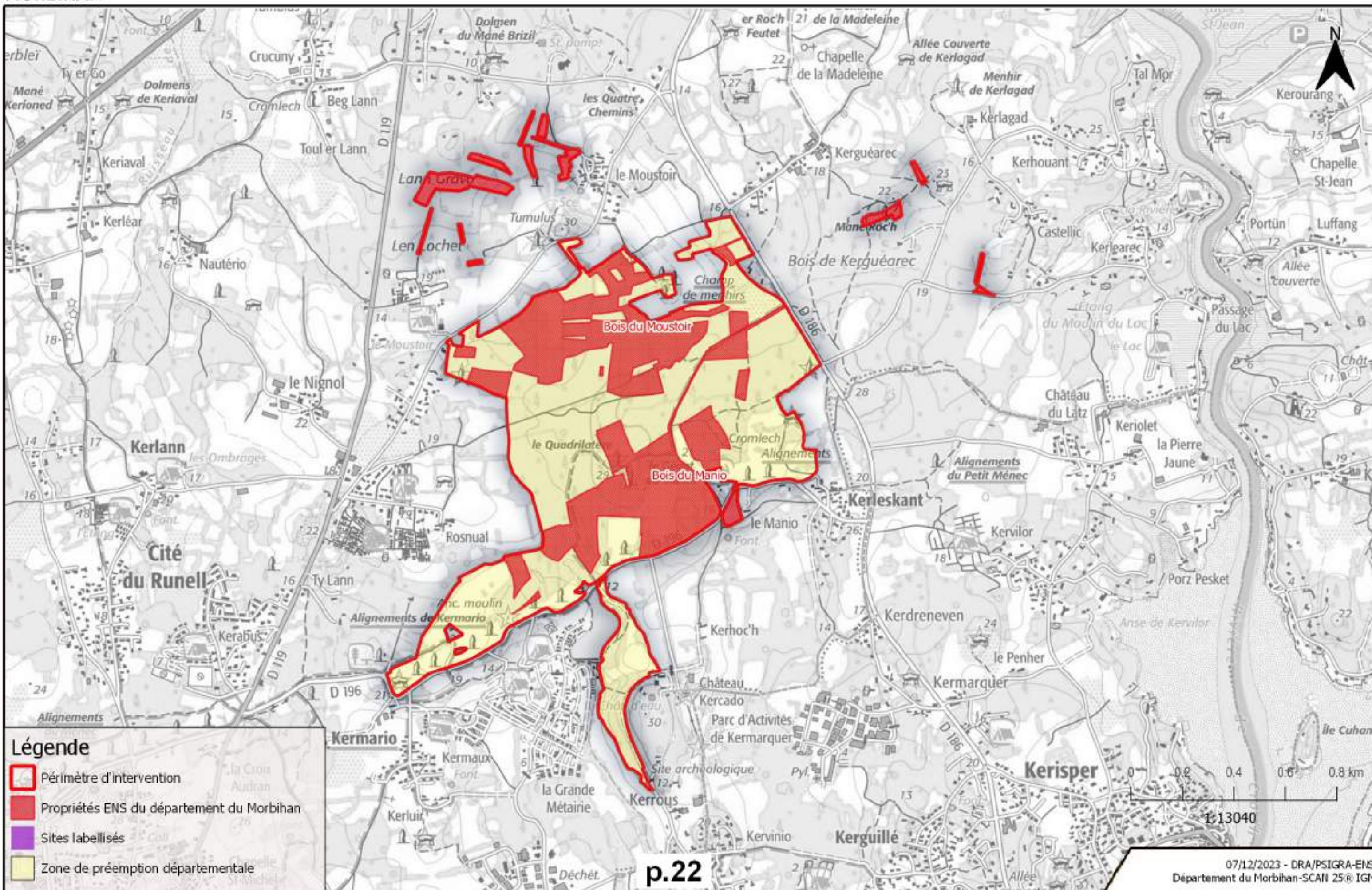
Légende

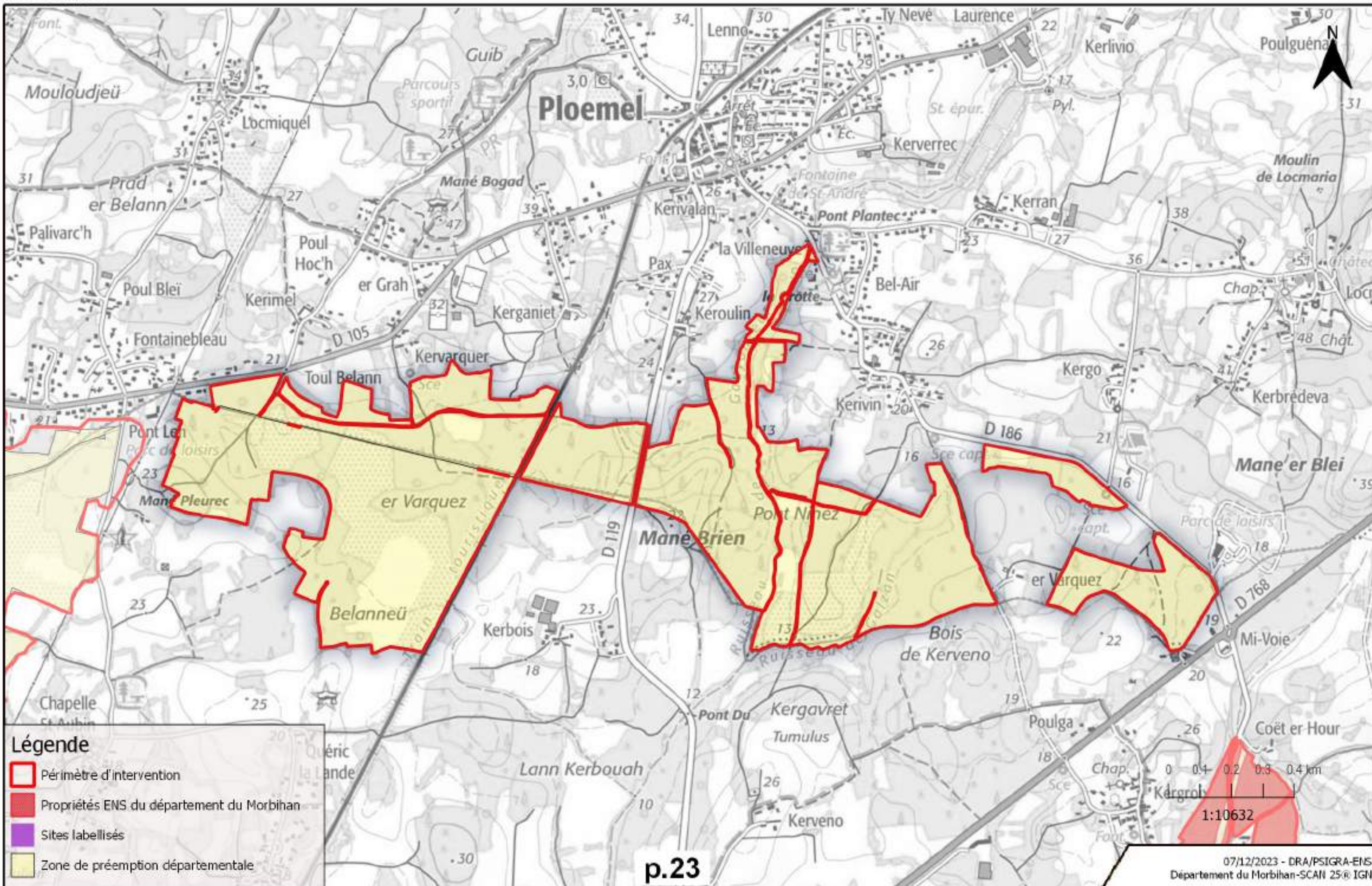
-  Périmètre d'intervention
-  Propriétés ENS du département du Morbihan
-  Sites labellisés
-  Zone de préemption départementale

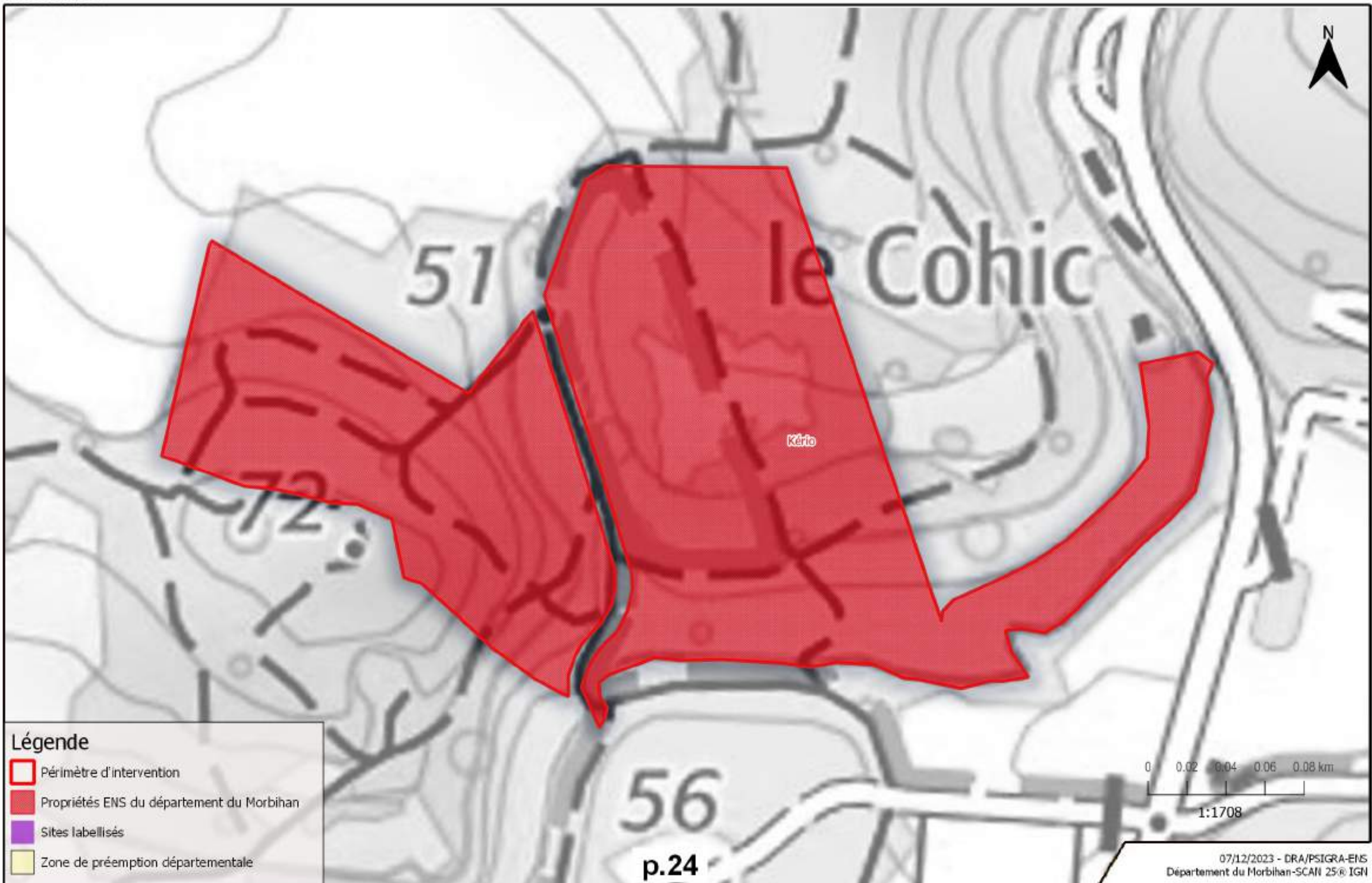


















MORBIHAN

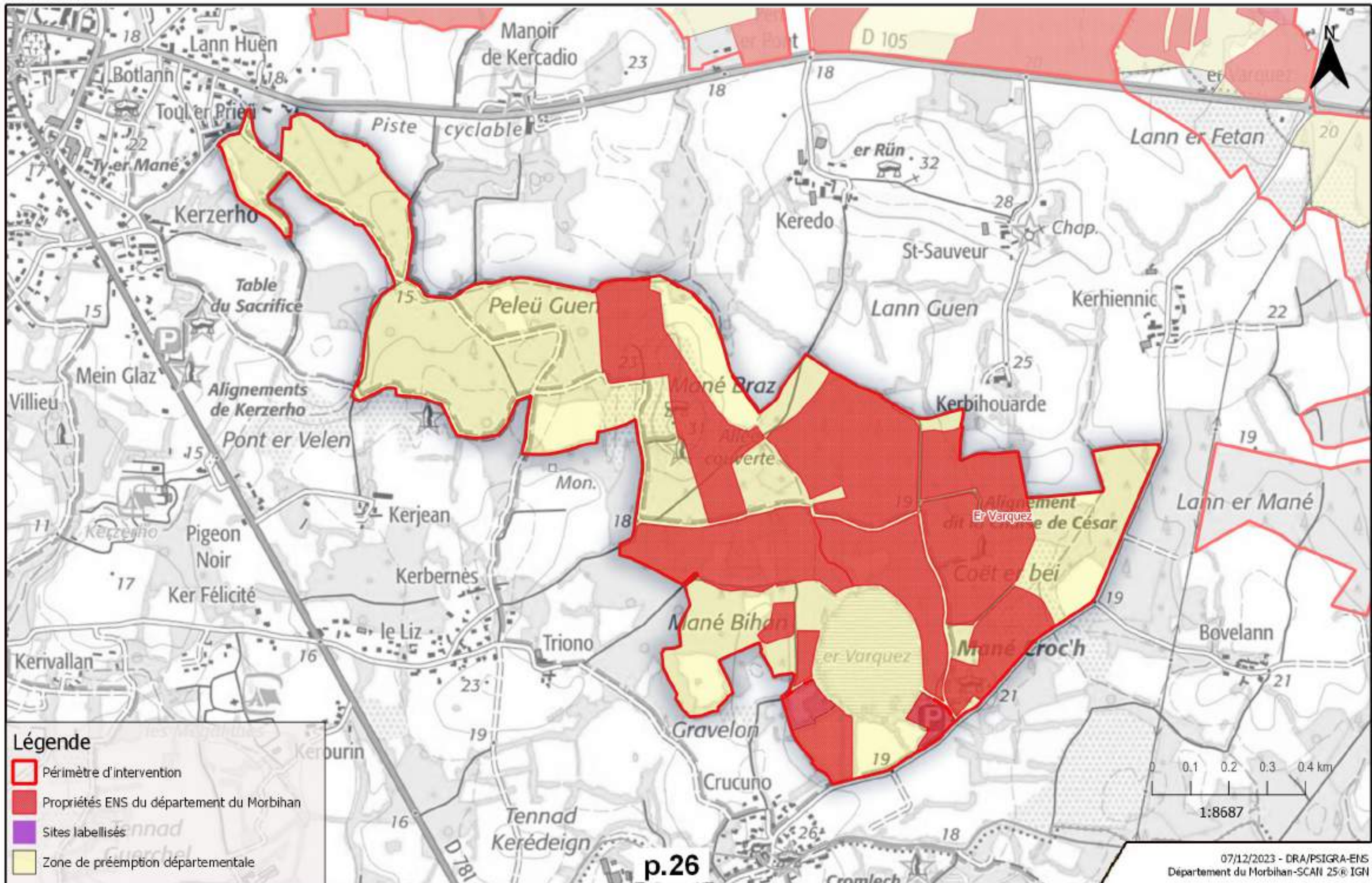
Dune de Landrézac - 6.67 ha

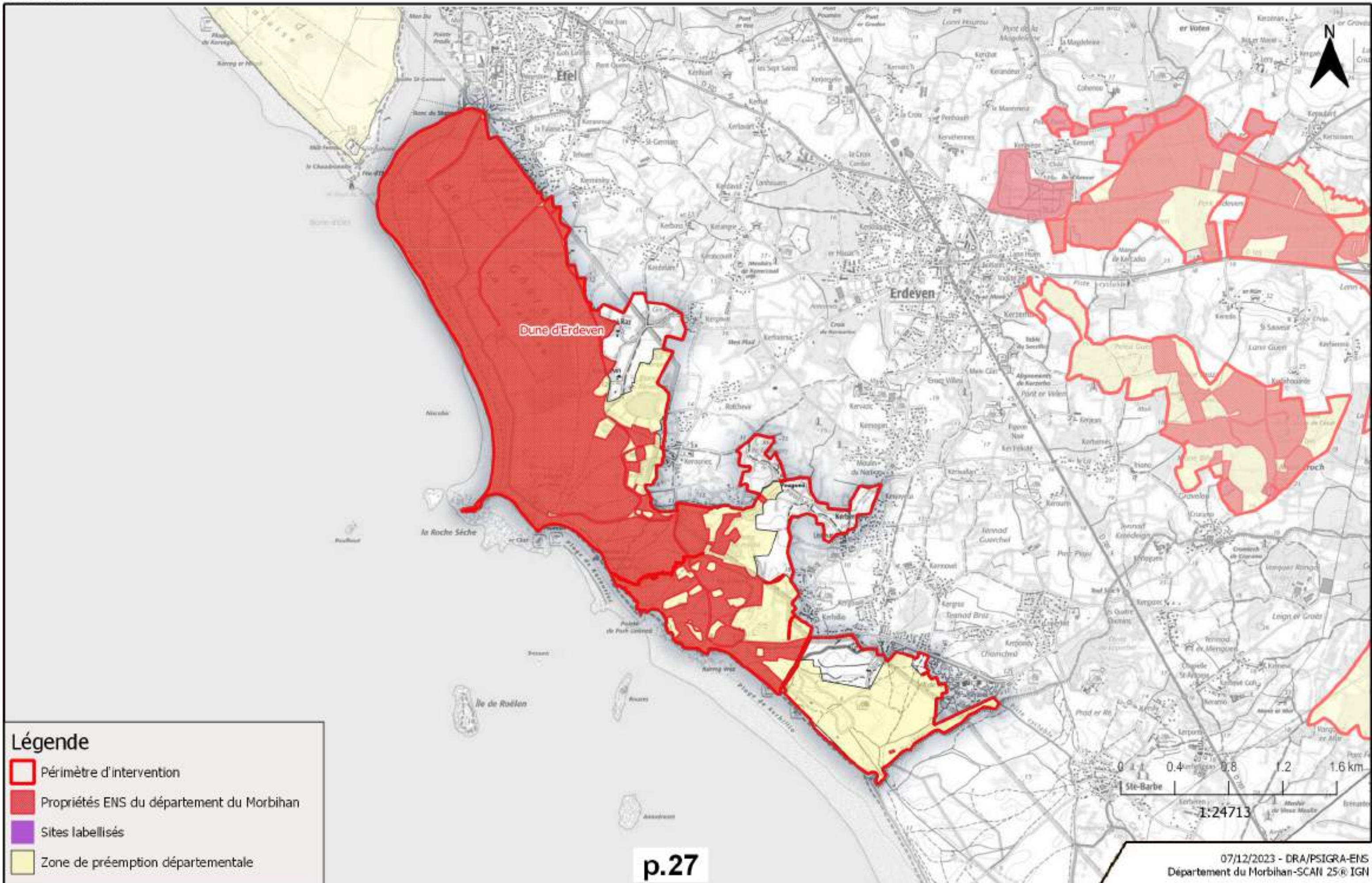
DAMGAN



Légende

-  Périmètre d'intervention
-  Propriétés ENS du département du Morbihan
-  Sites labellisés
-  Zone de préemption départementale



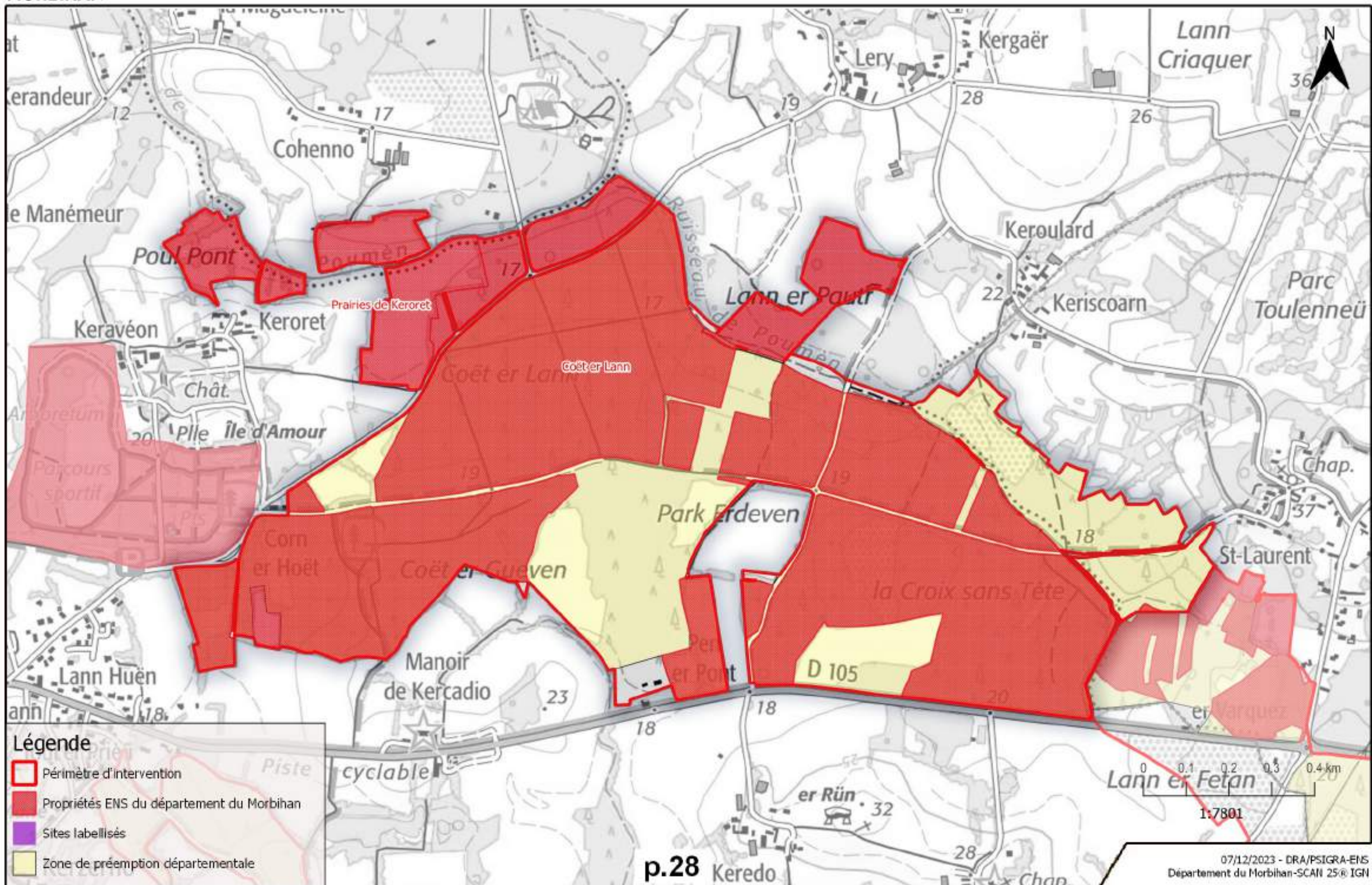


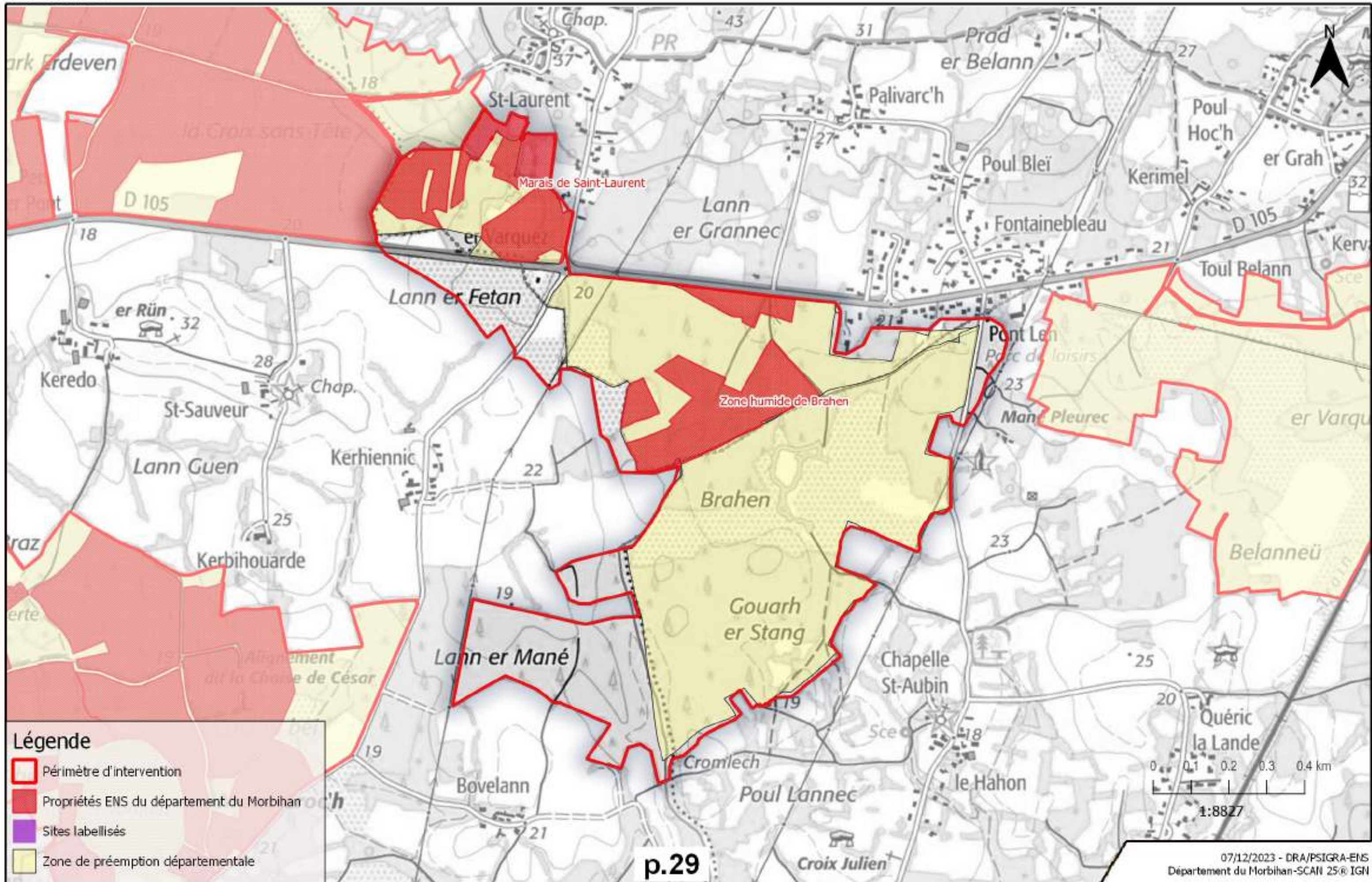


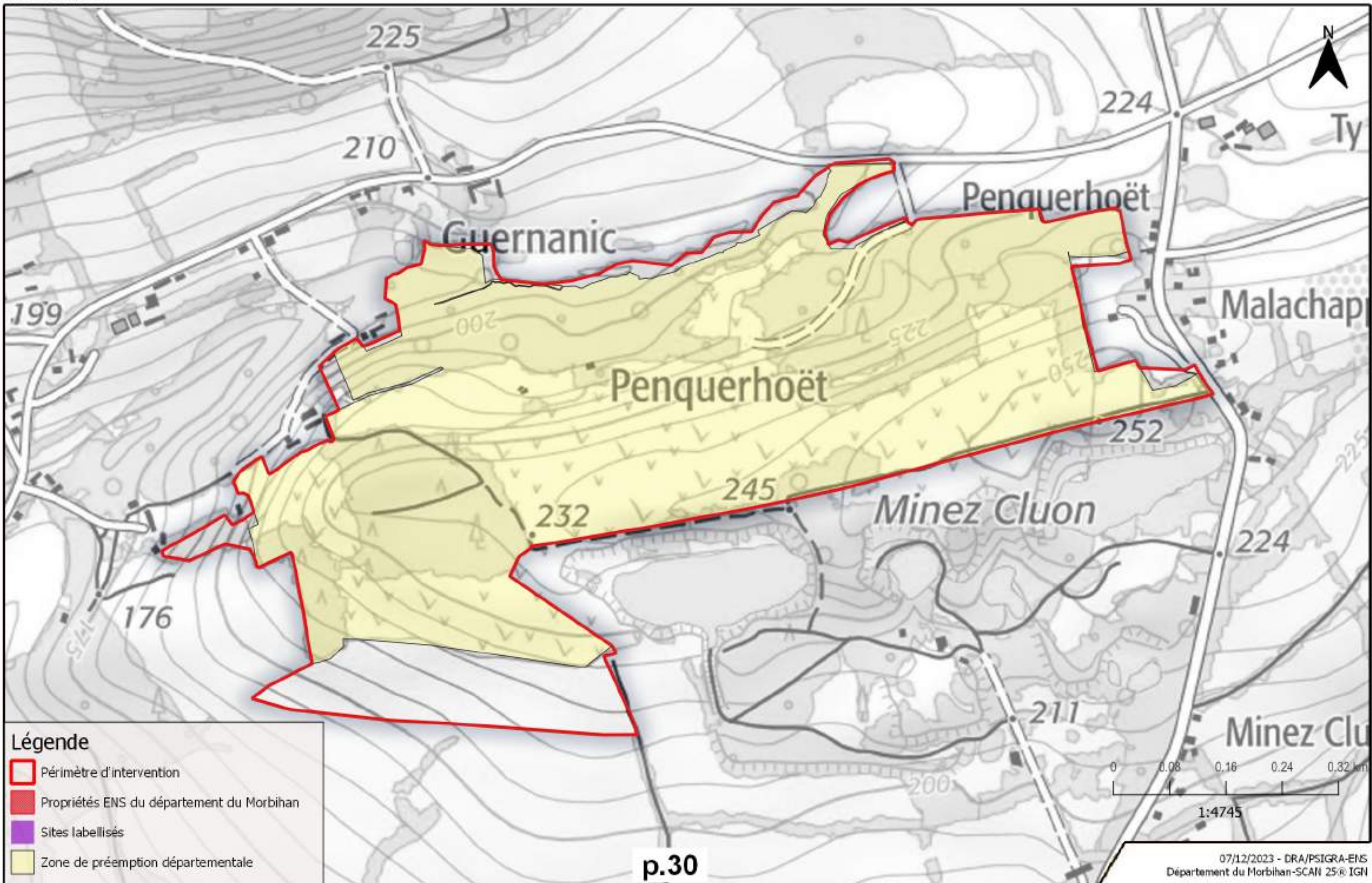
MORBIHAN

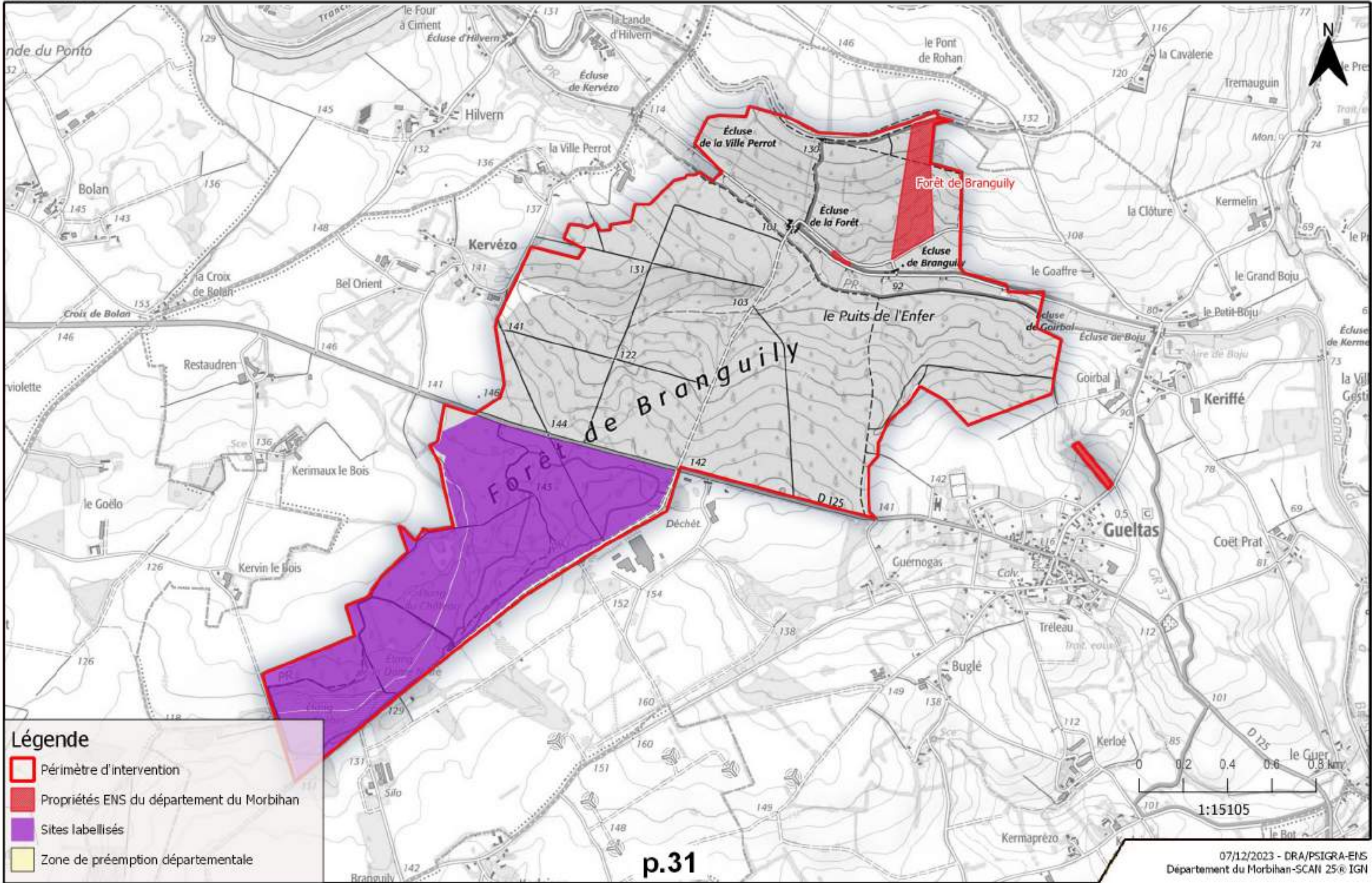
Forêt et prairies de Coët-Er-Lann - 163.41 ha

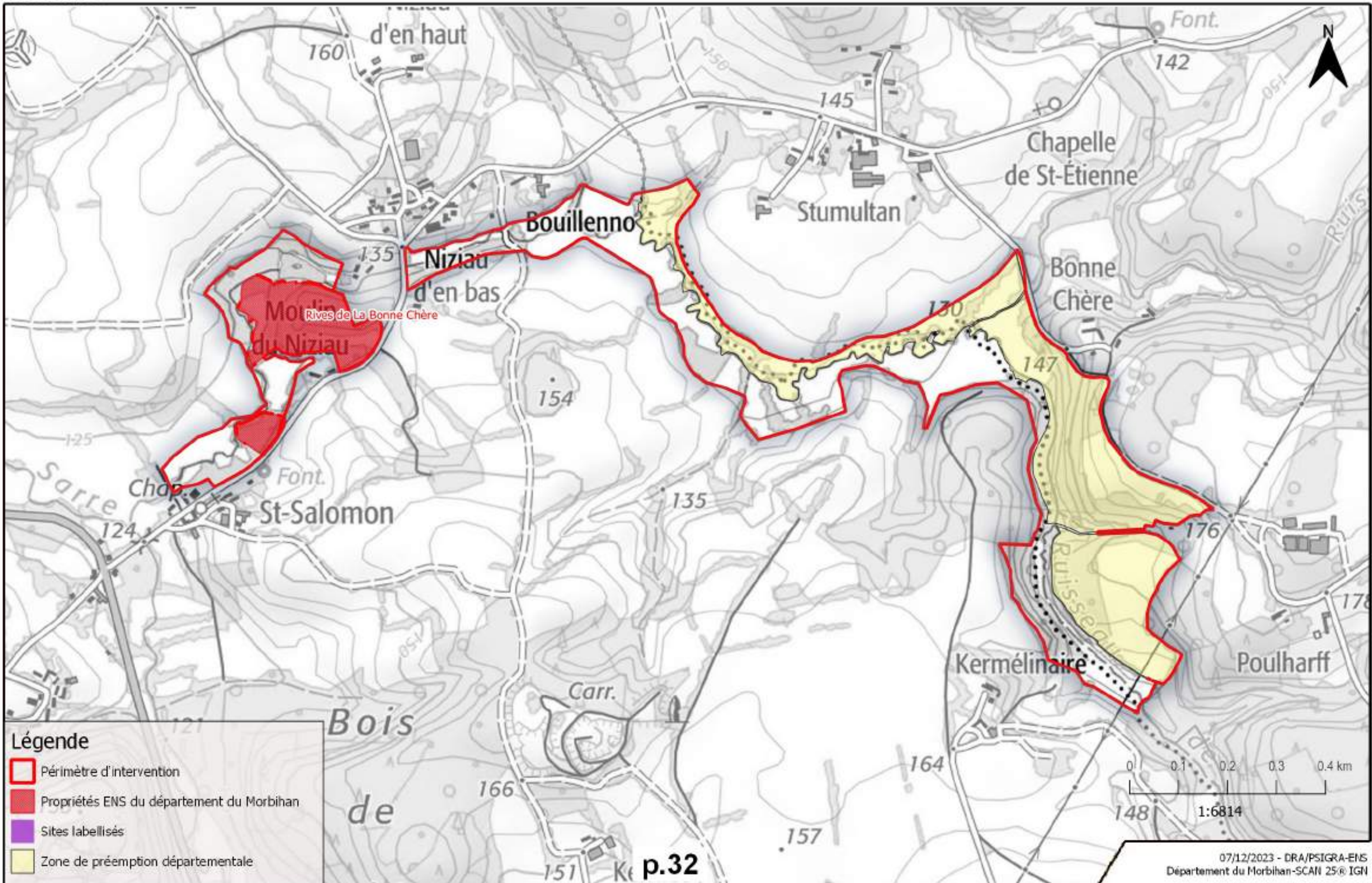
ERDEVEN

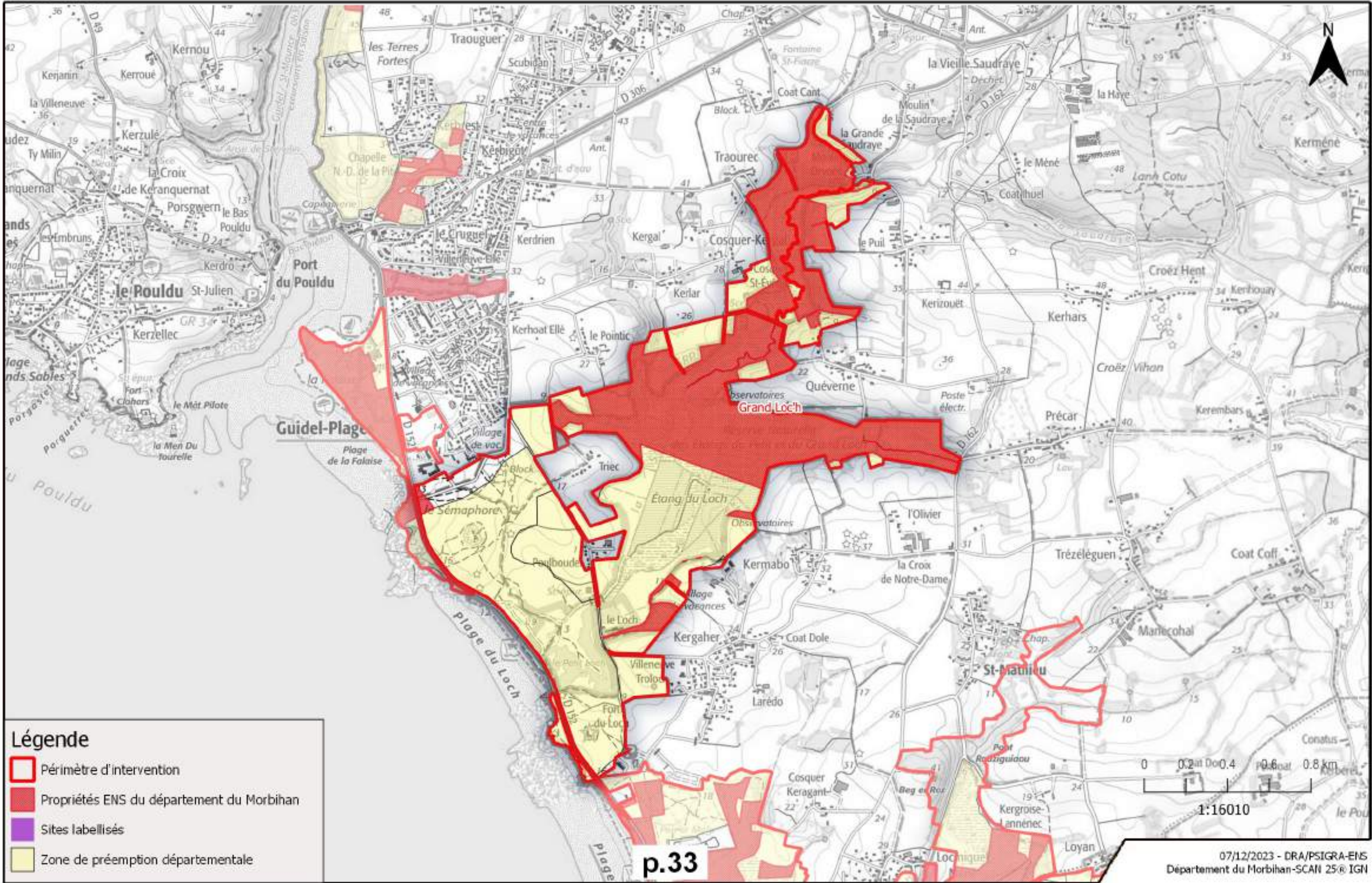


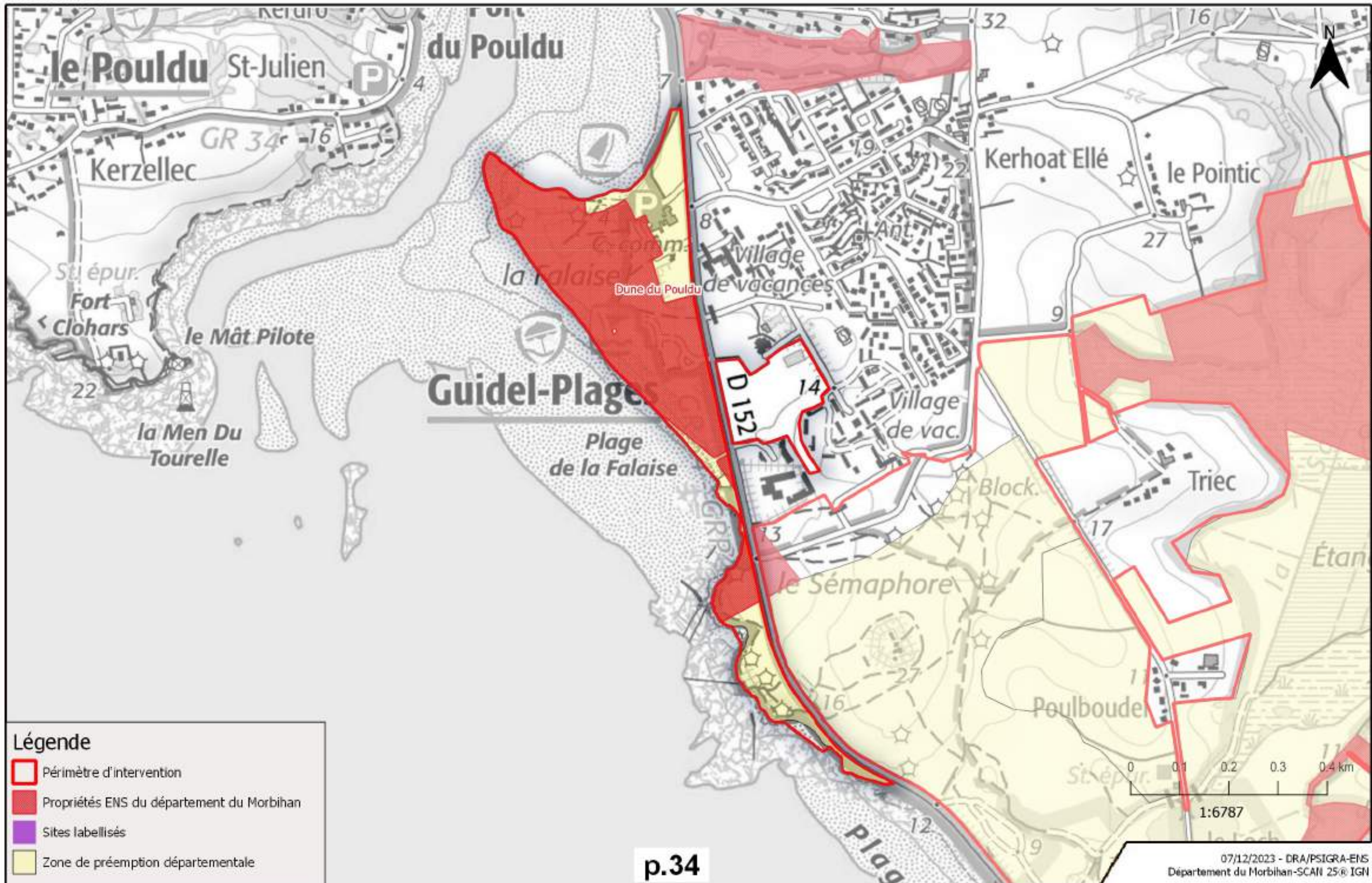










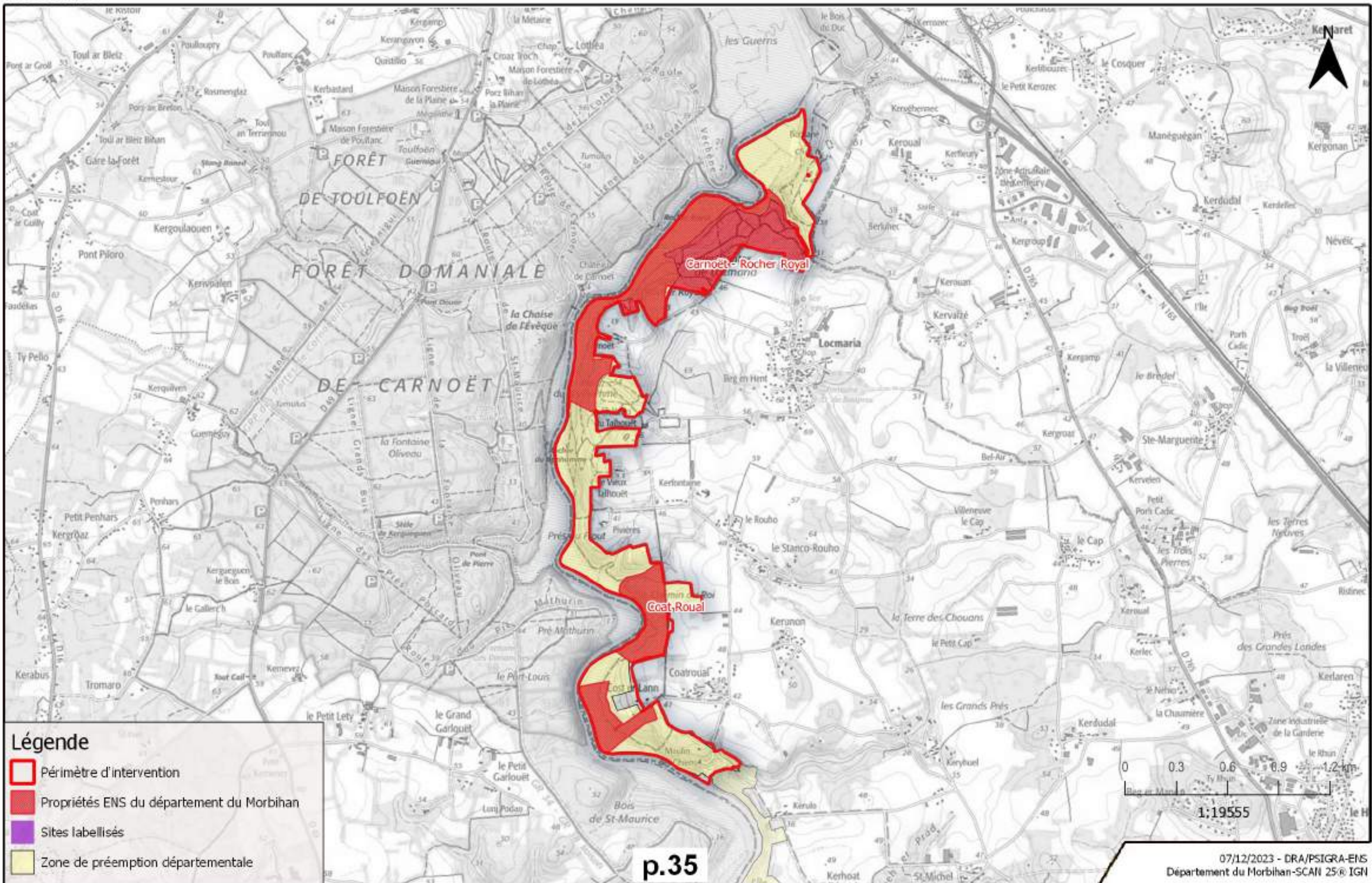


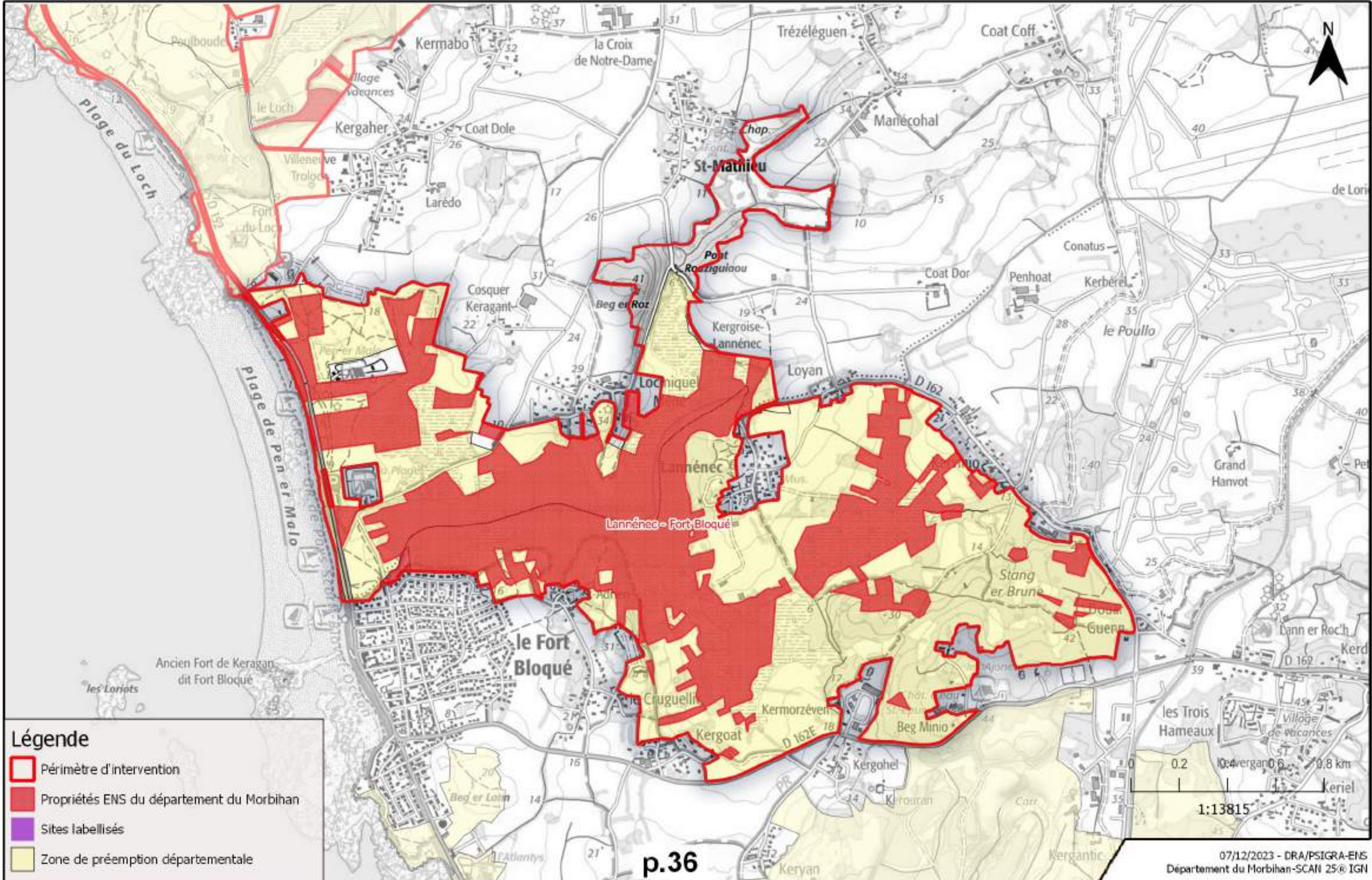


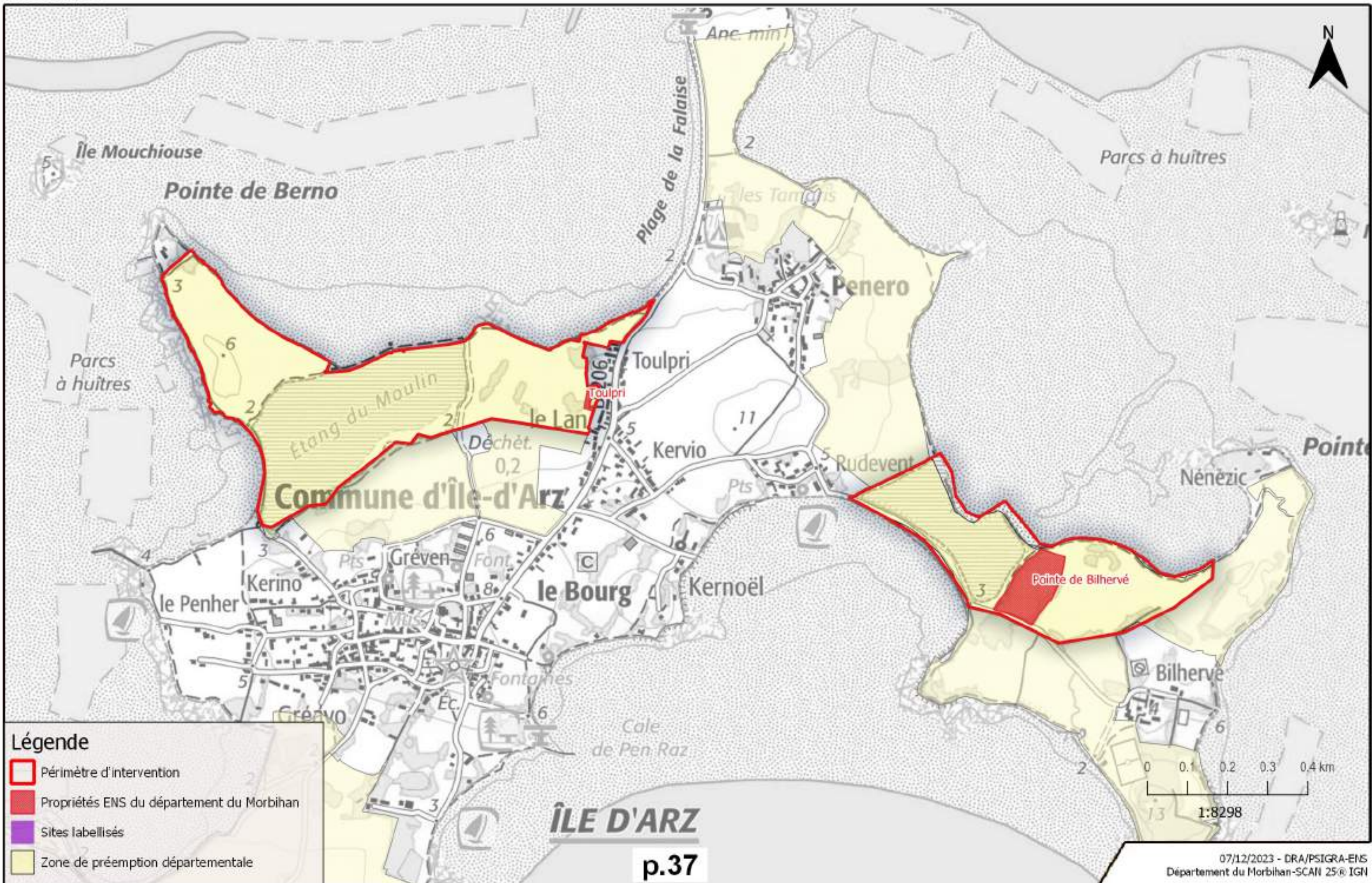


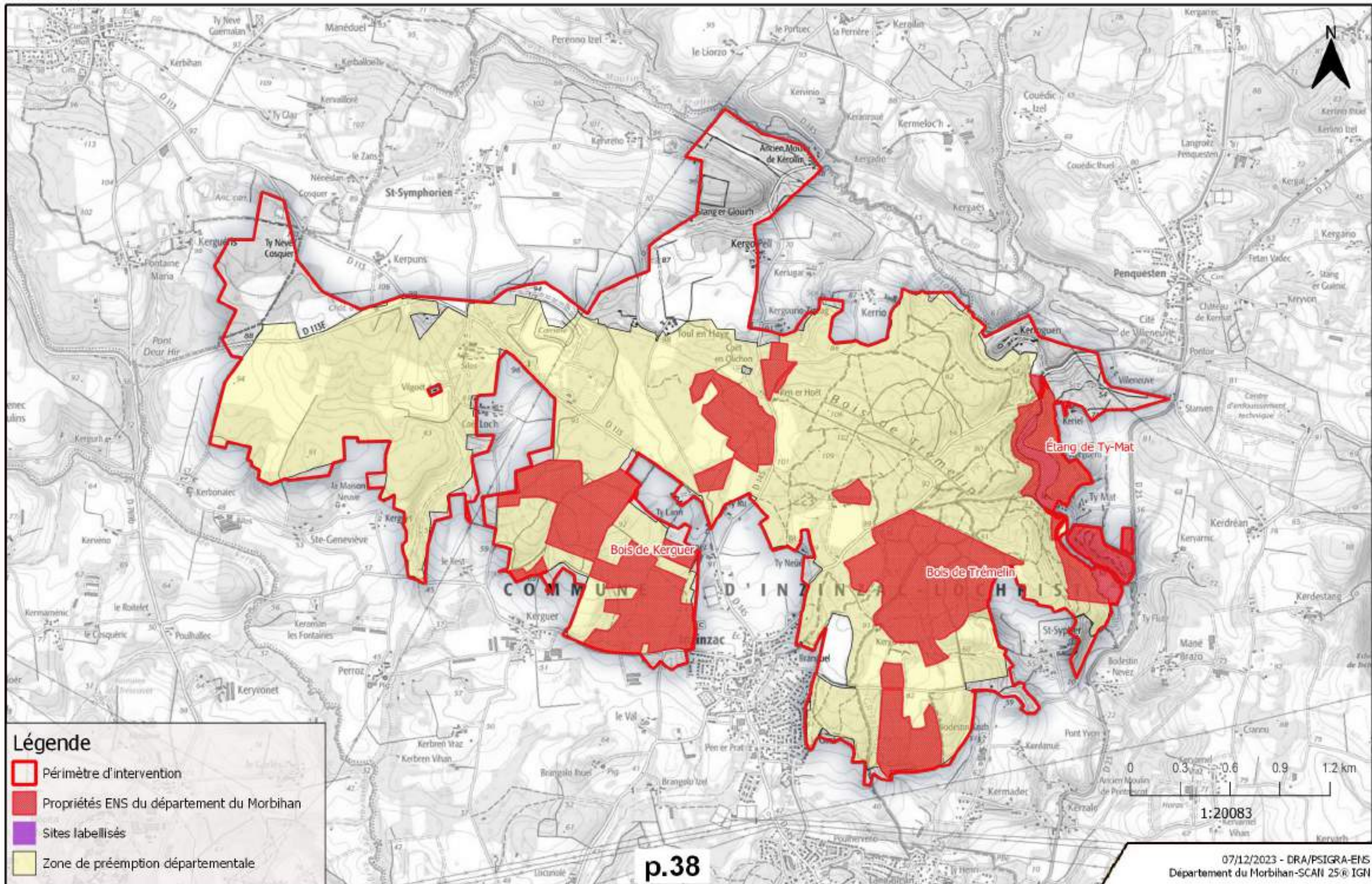
Légende

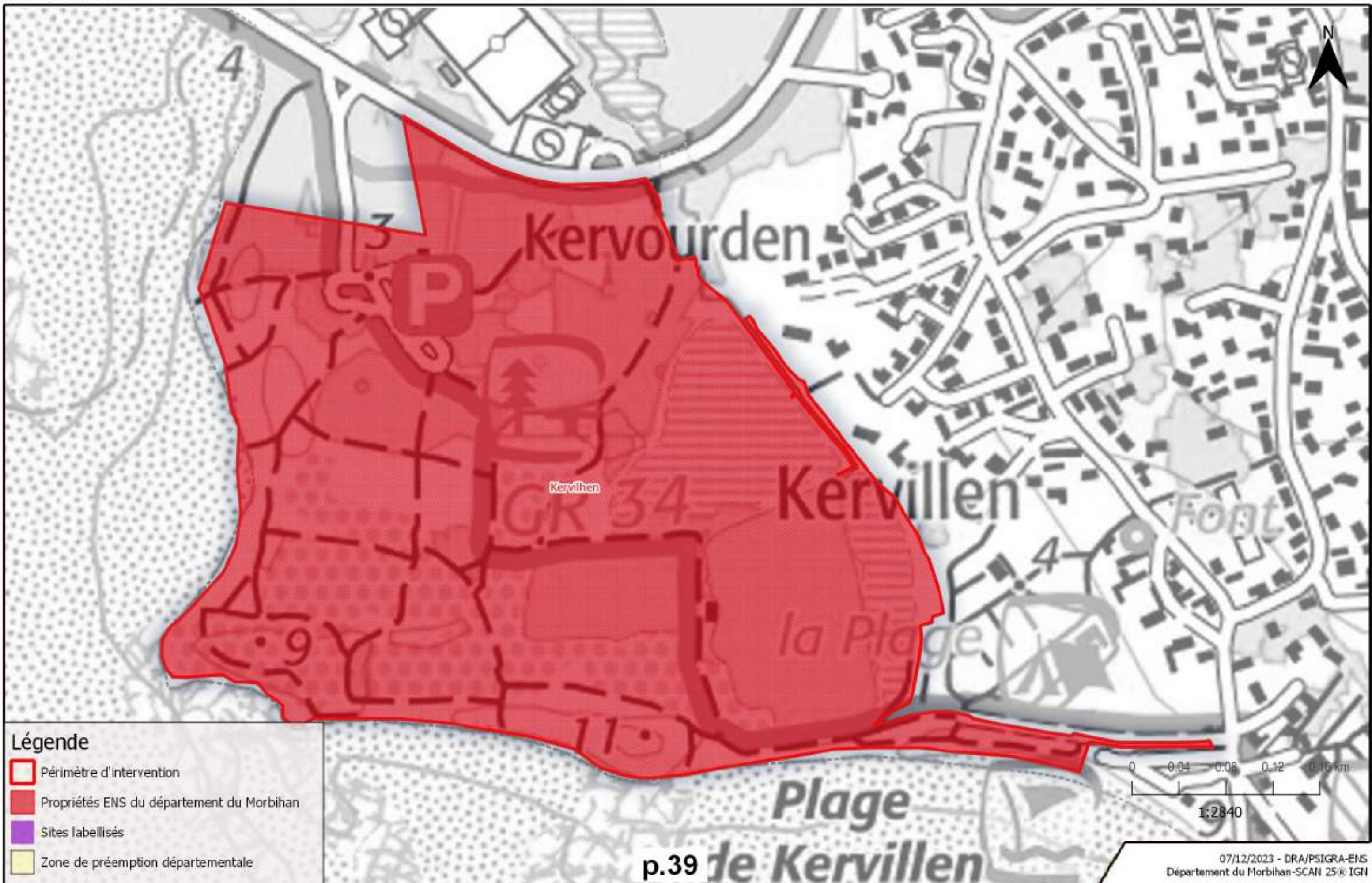
-  Périmètre d'intervention
-  Propriétés ENS du département du Morbihan
-  Sites labellisés
-  Zone de préemption départementale









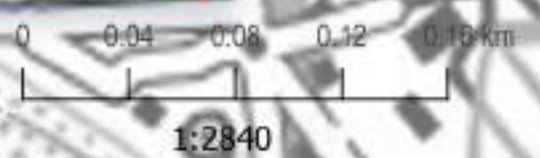


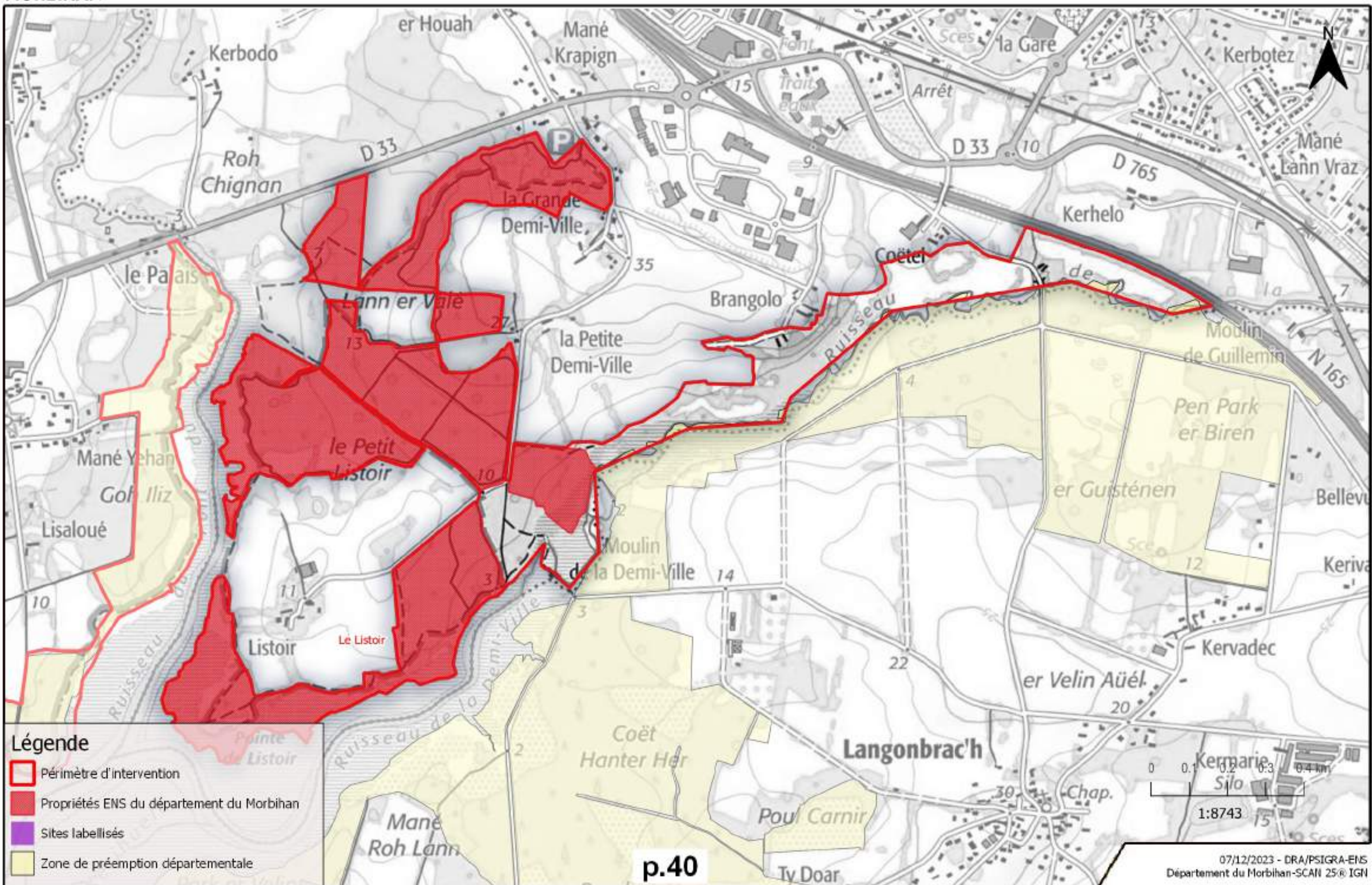


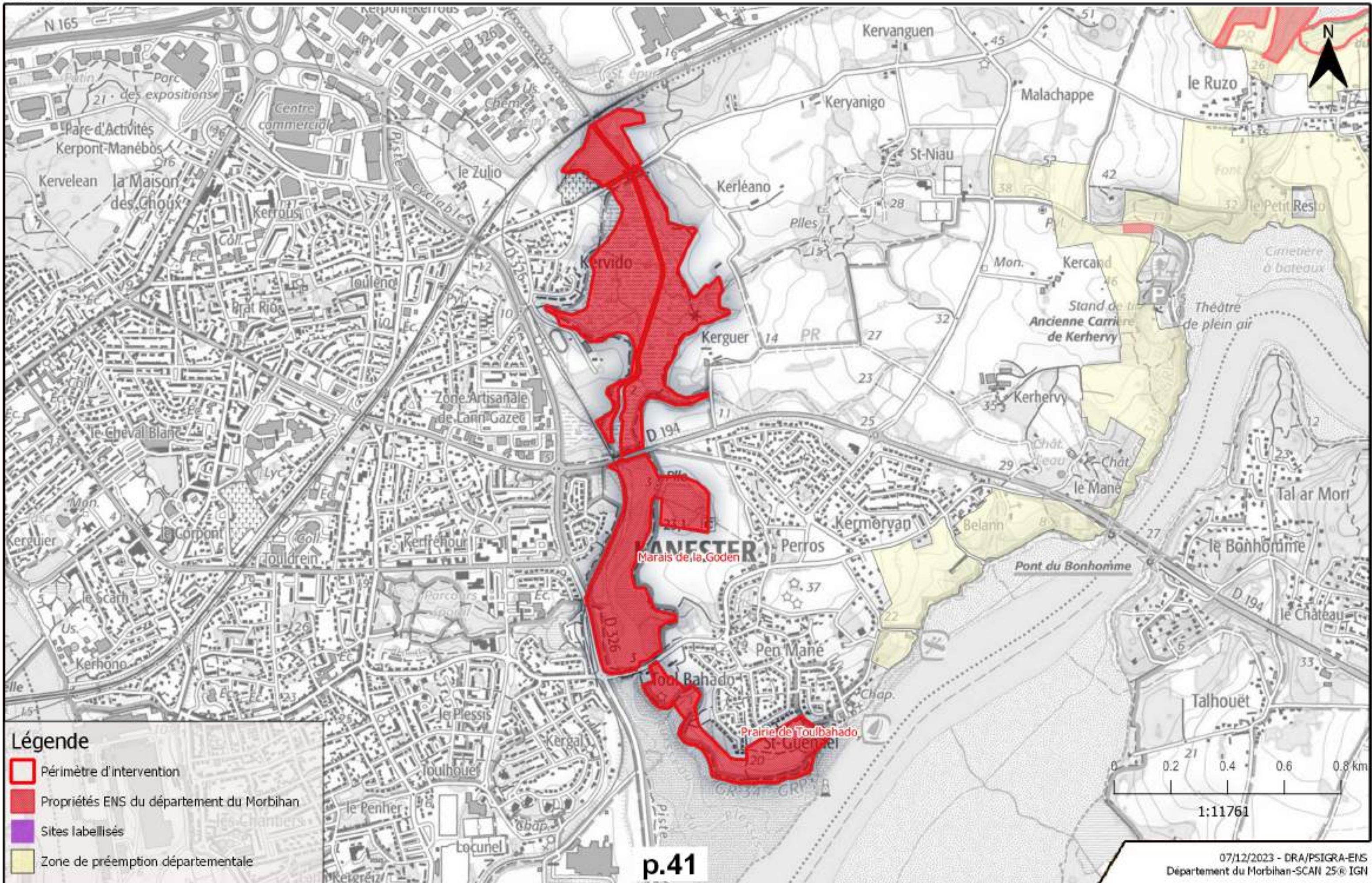


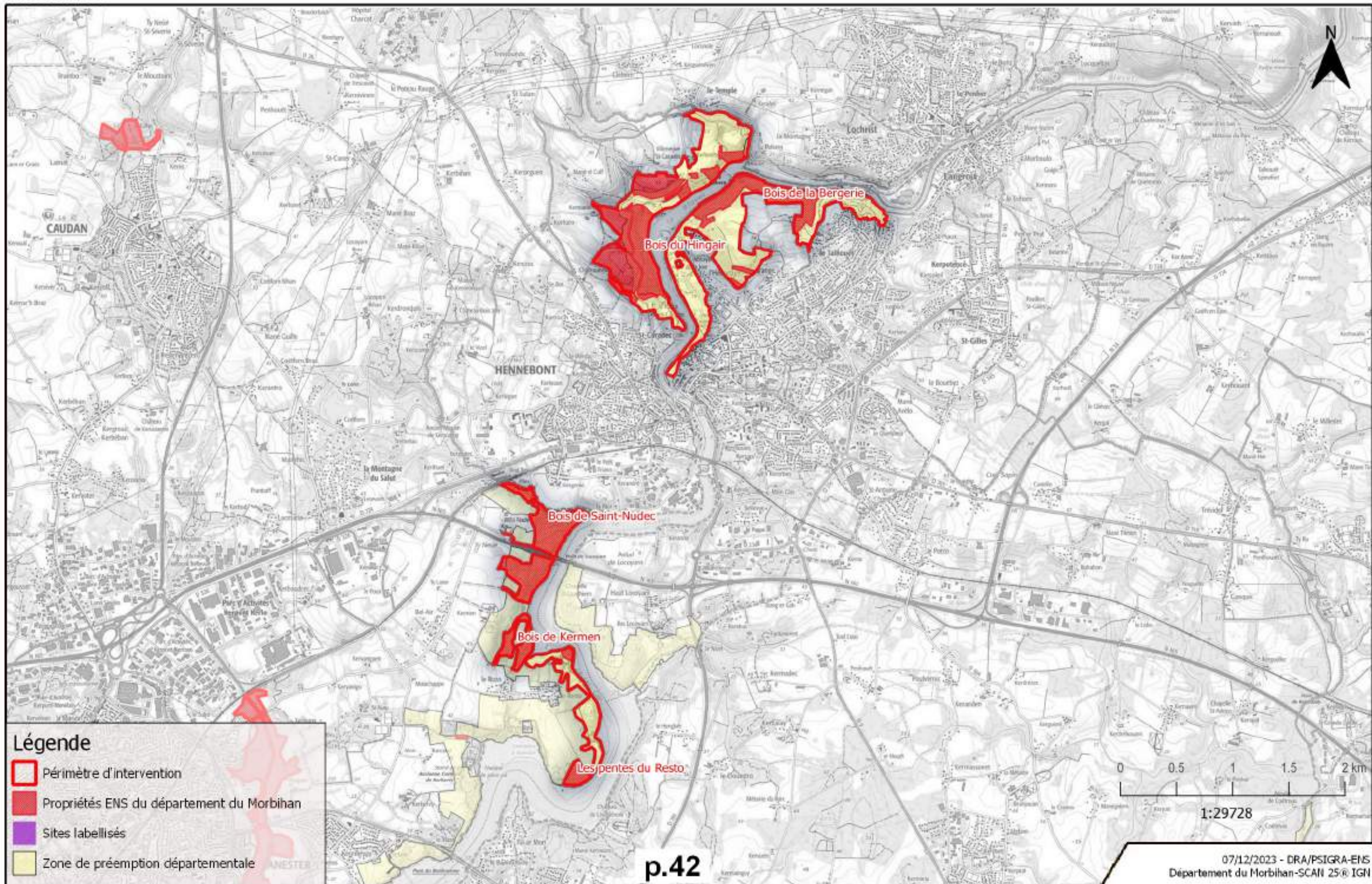
Légende

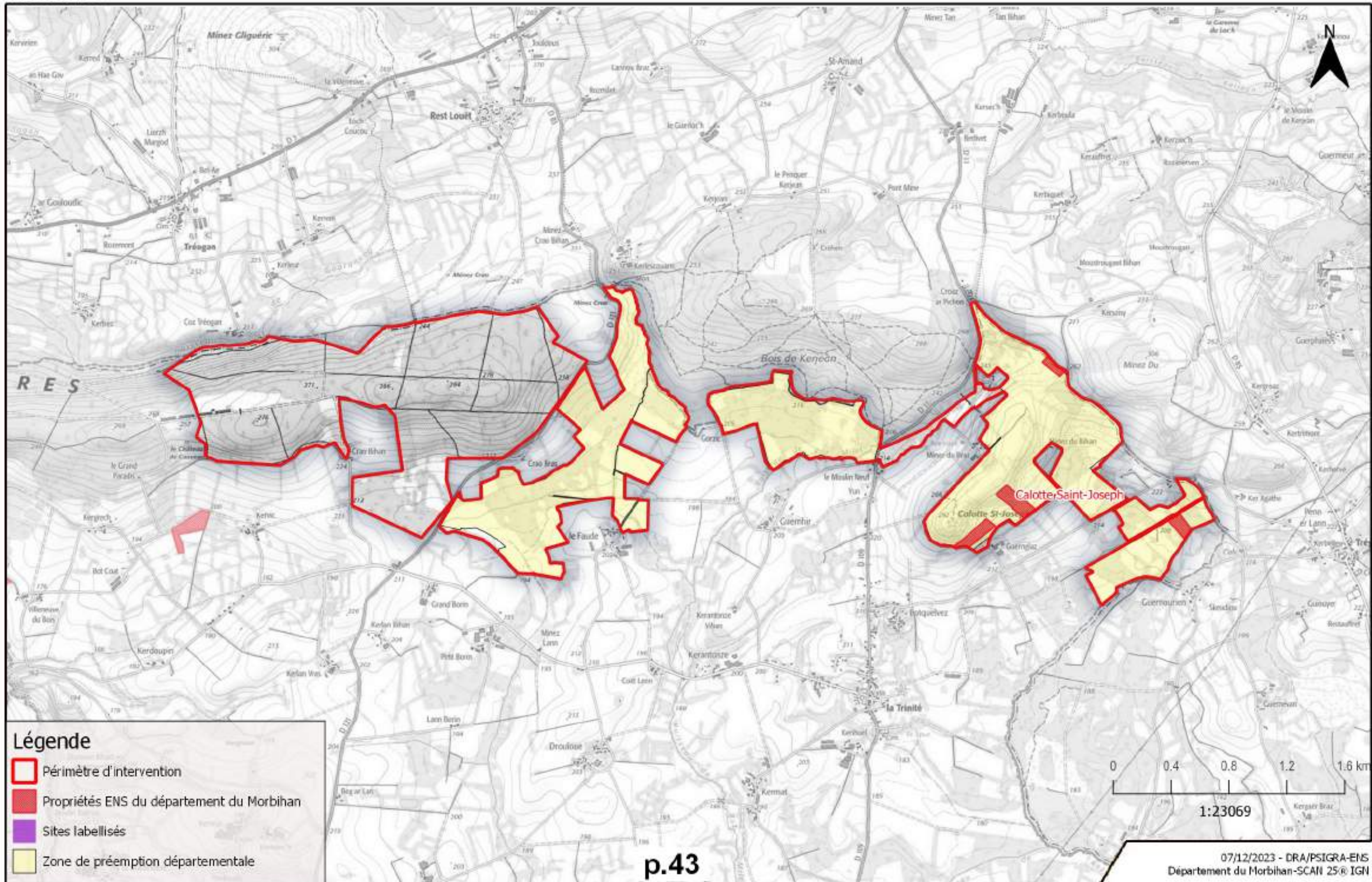
-  Périmètre d'intervention
-  Propriétés ENS du département du Morbihan
-  Sites labellisés
-  Zone de préemption départementale

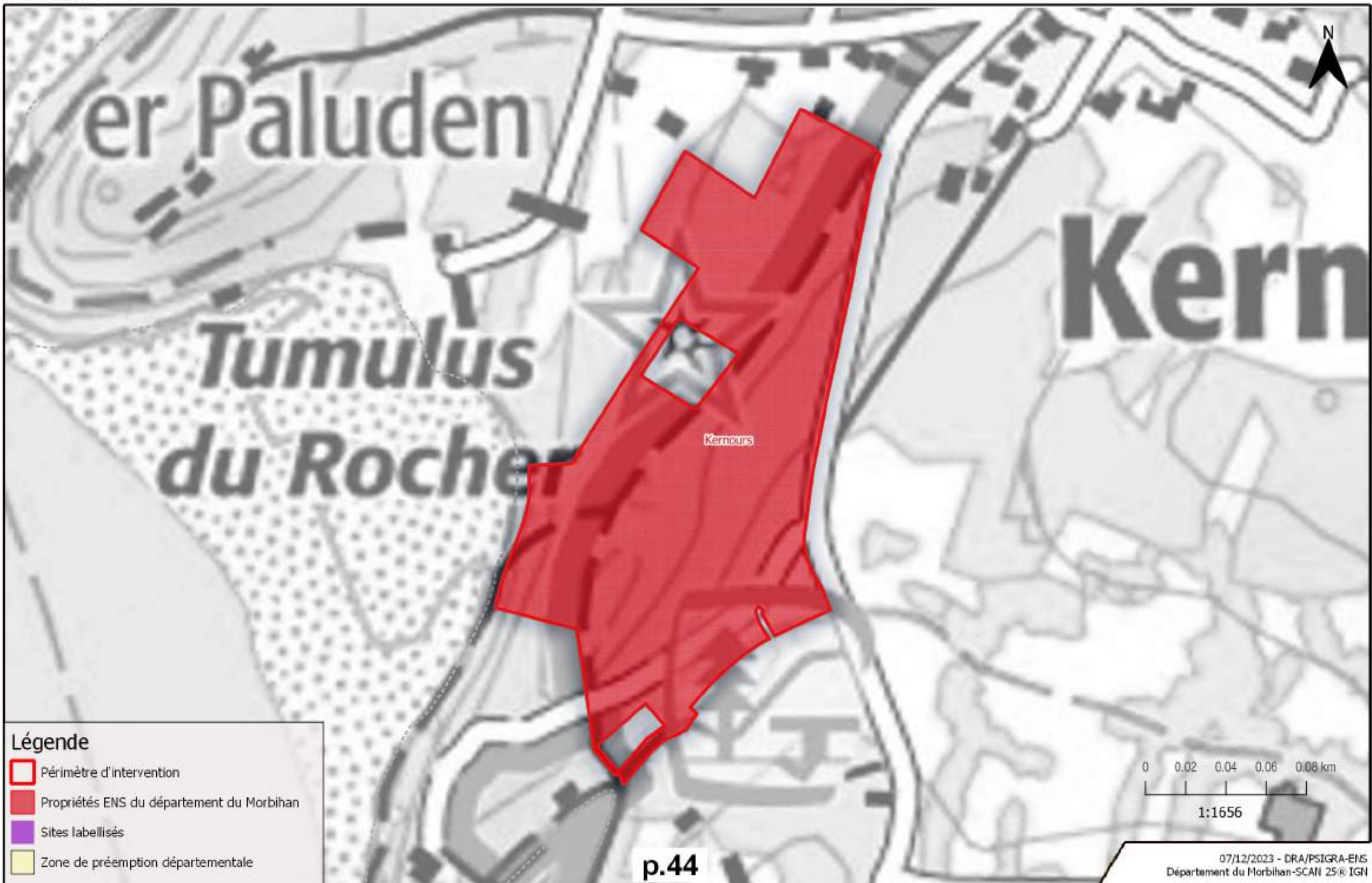








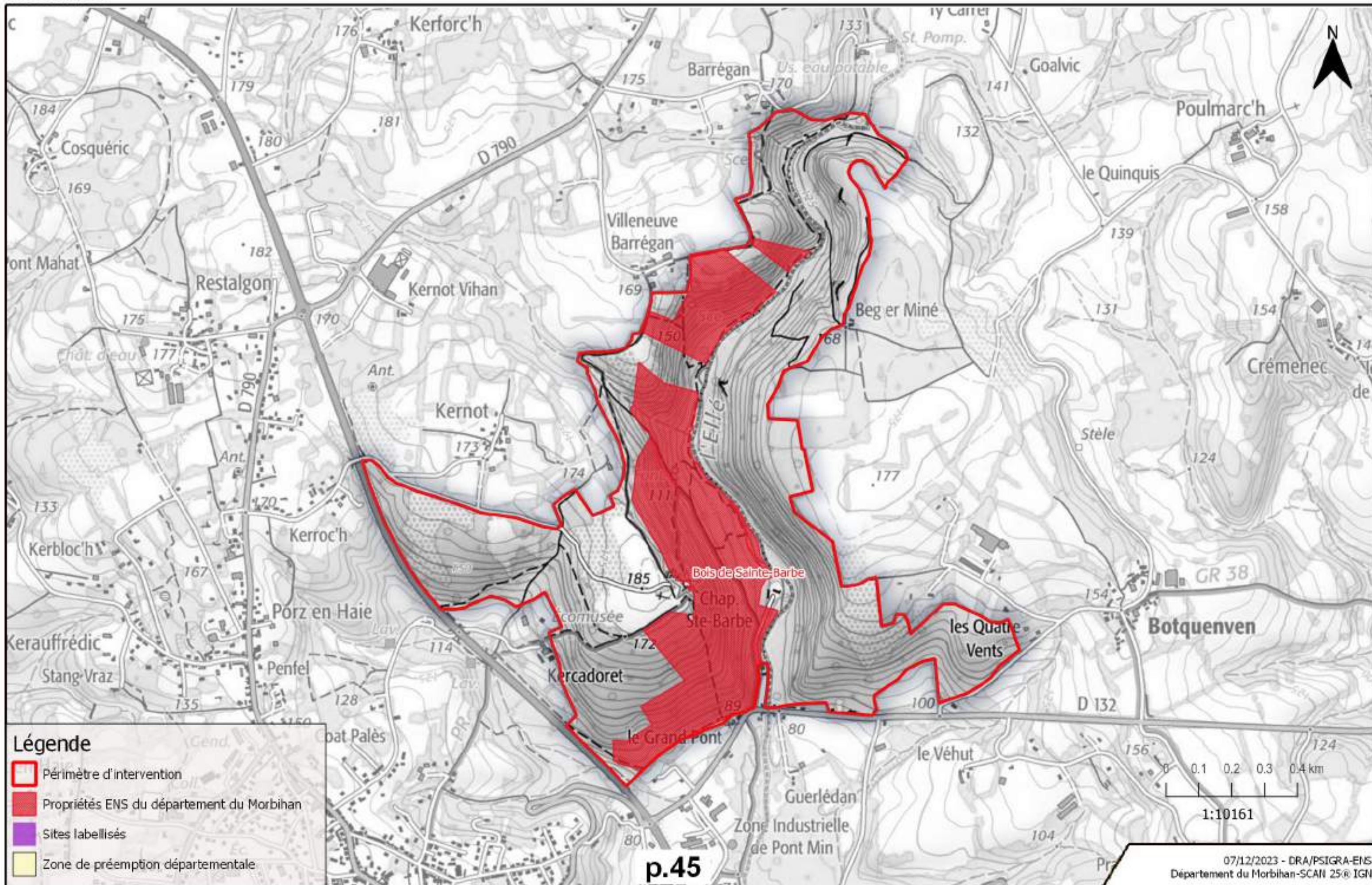


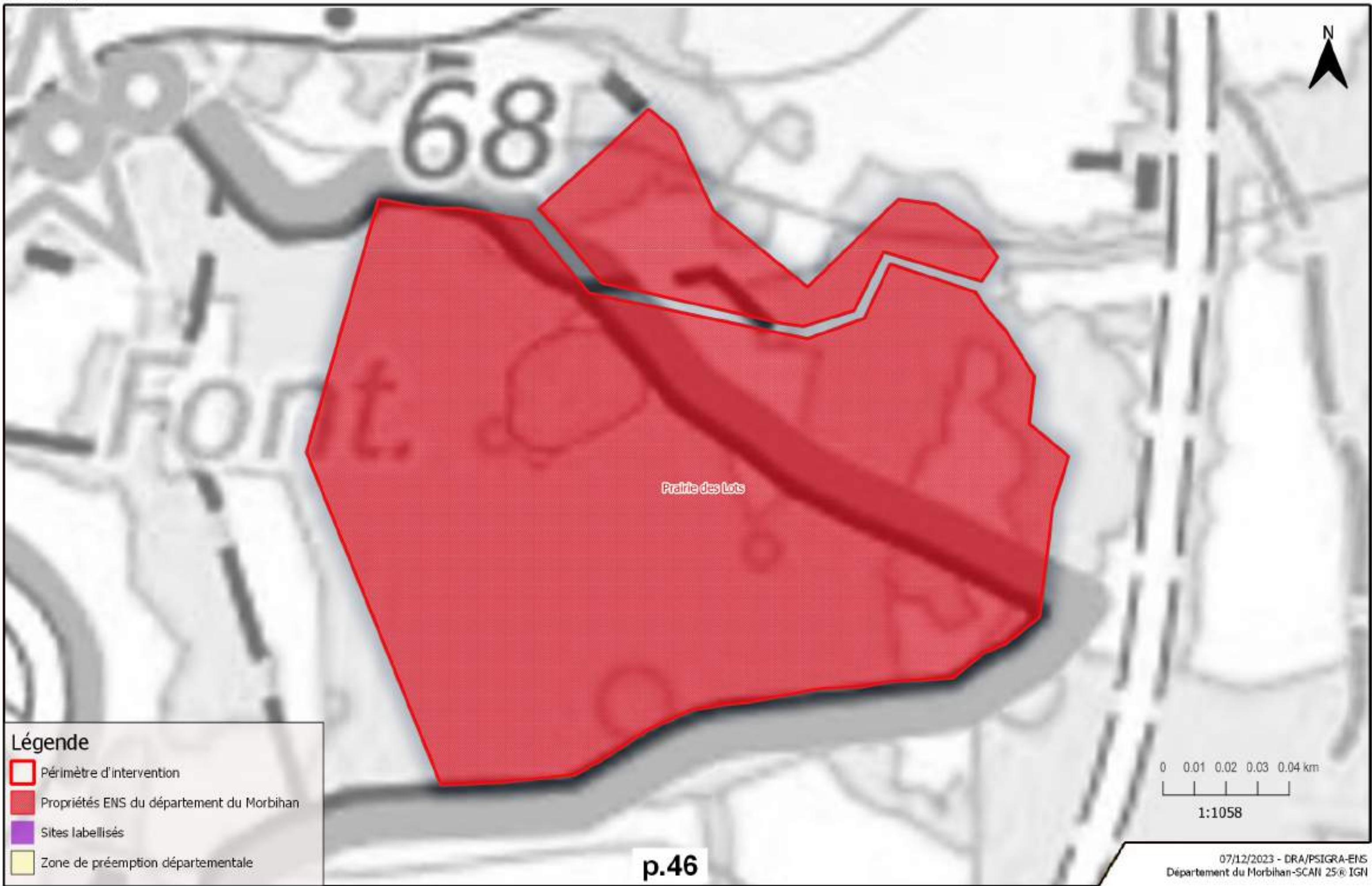










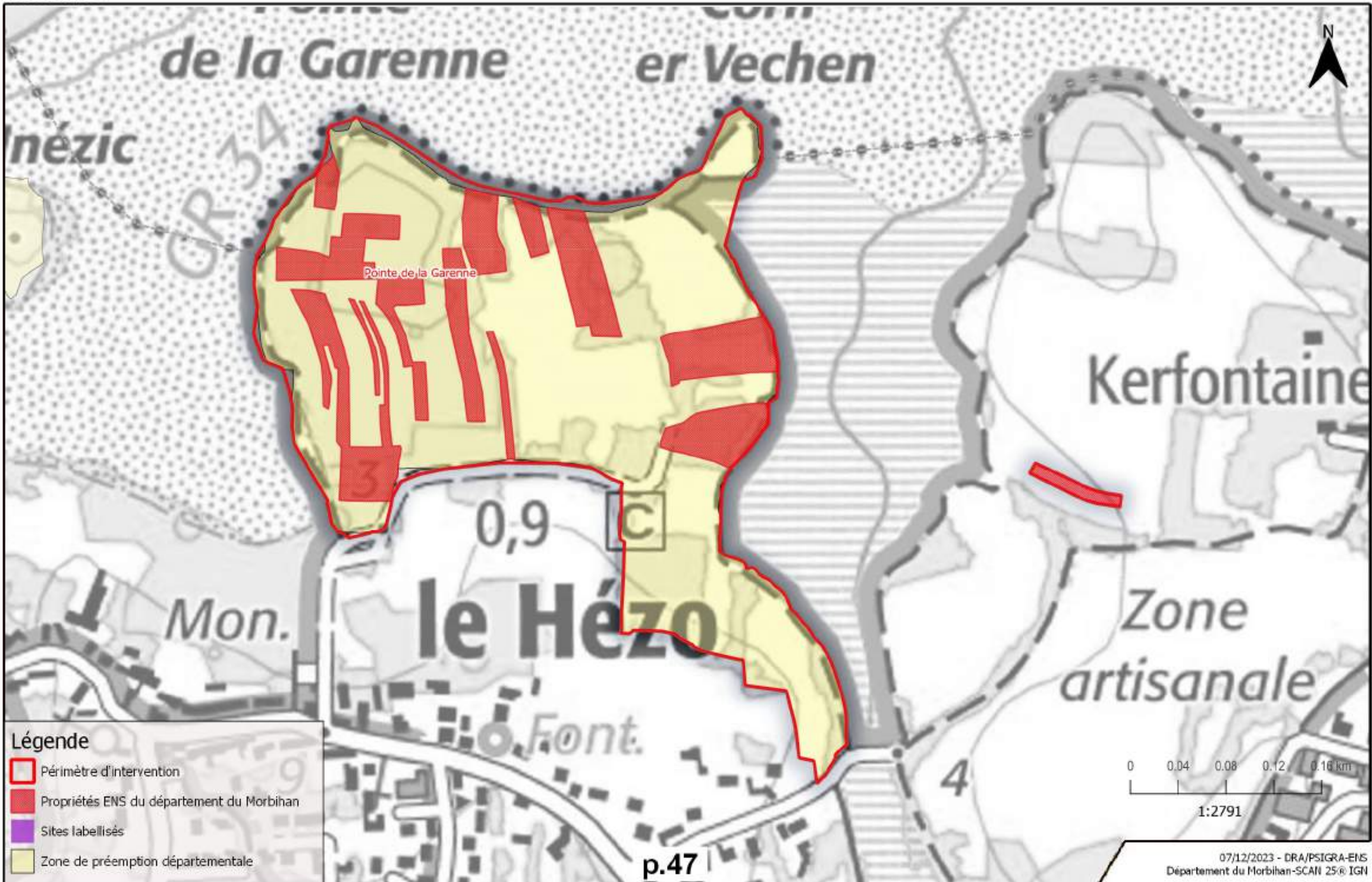
- Légende**
-  Périimètre d'intervention
 -  Propriétés ENS du département du Morbihan
 -  Sites labellisés
 -  Zone de préemption départementale









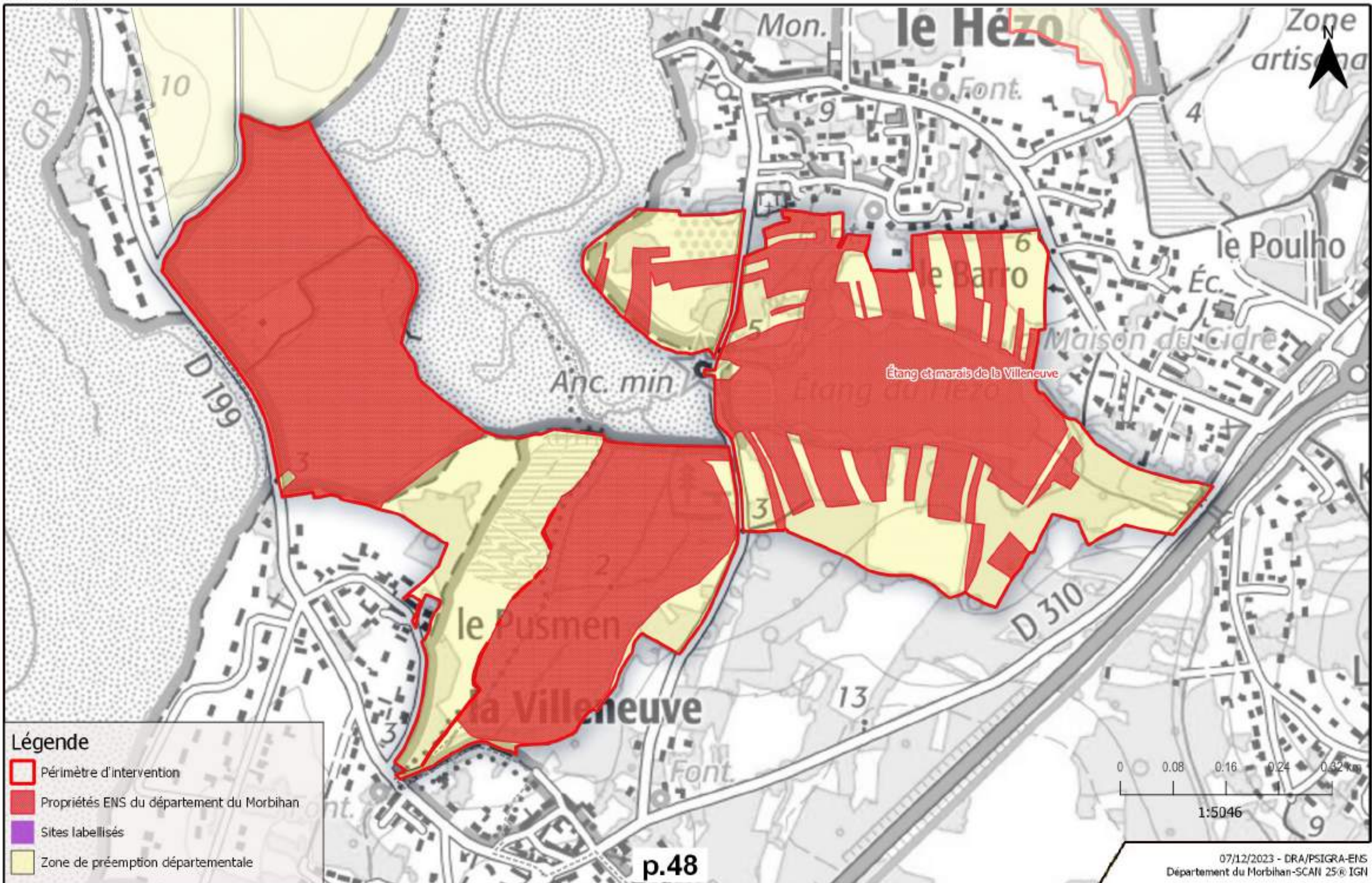
Légende

-  Périmètre d'intervention
-  Propriétés ENS du département du Morbihan
-  Sites labellisés
-  Zone de préemption départementale







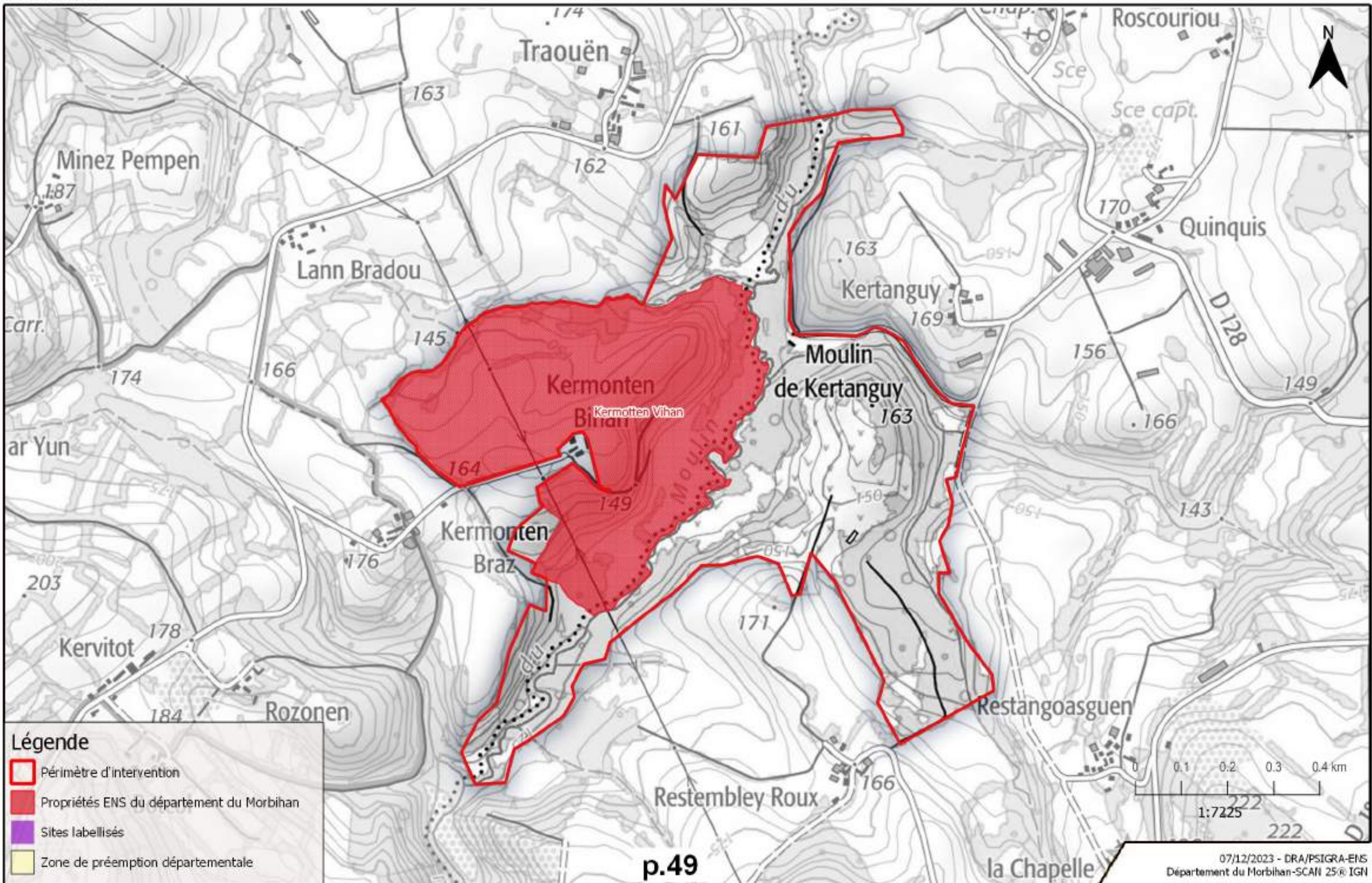
Légende

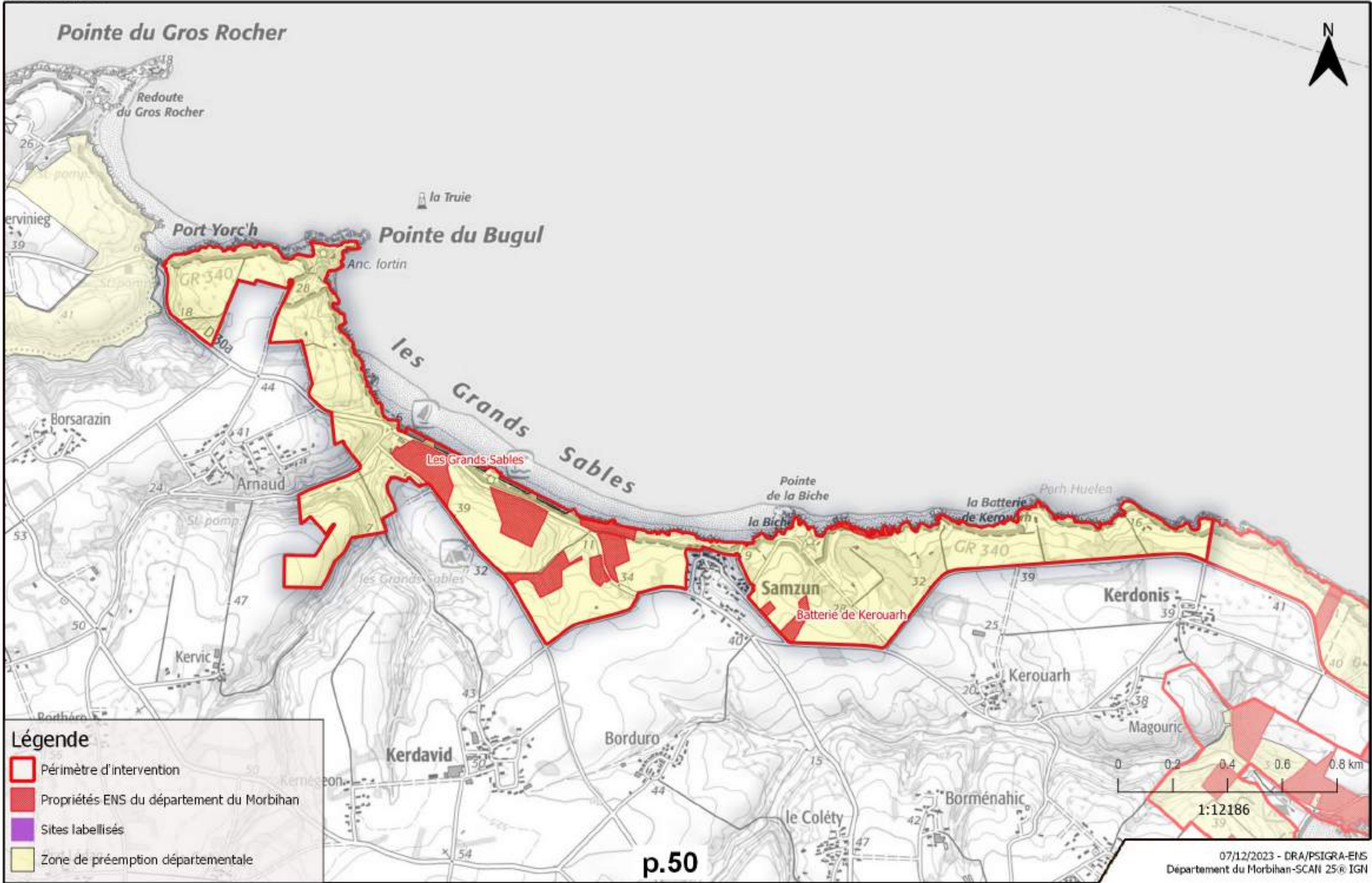
-  Périmètre d'intervention
-  Propriétés ENS du département du Morbihan
-  Sites labellisés
-  Zone de préemption départementale

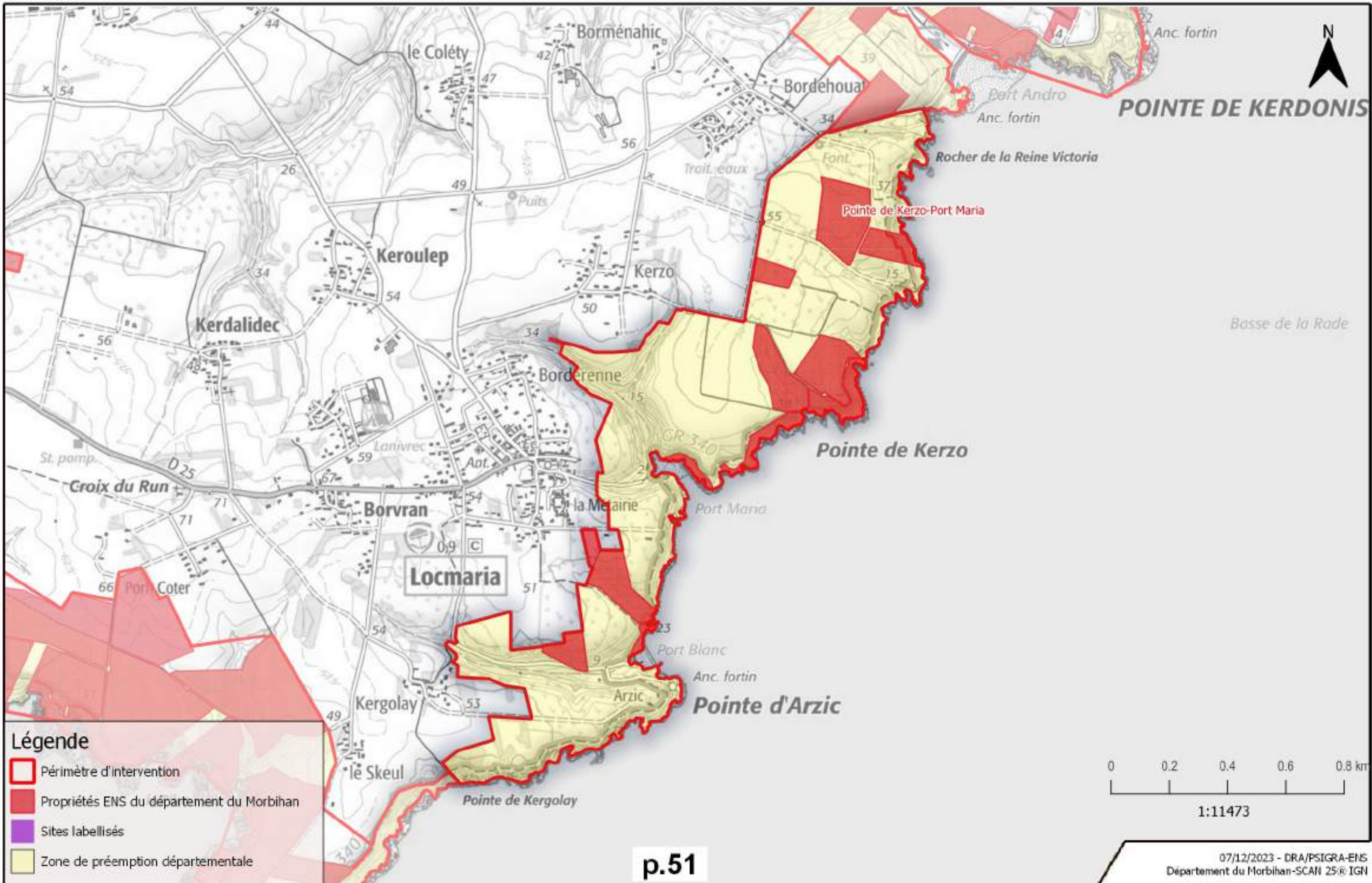


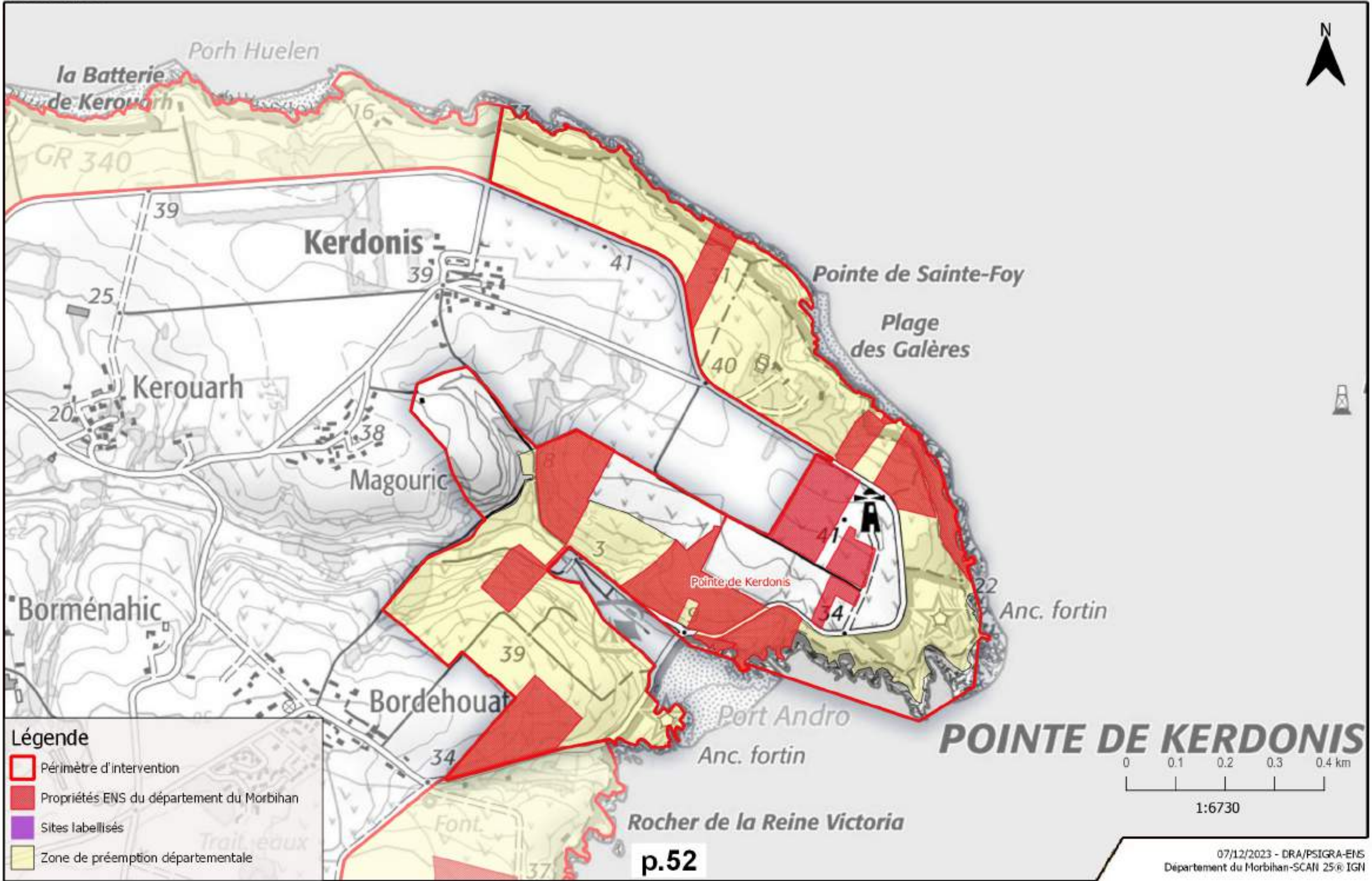
Légende

-  Périmètre d'intervention
-  Propriétés ENS du département du Morbihan
-  Sites labellisés
-  Zone de préemption départementale









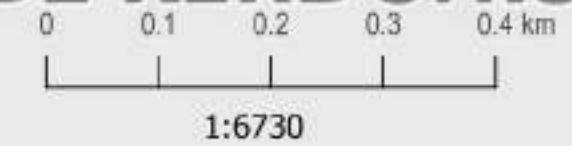


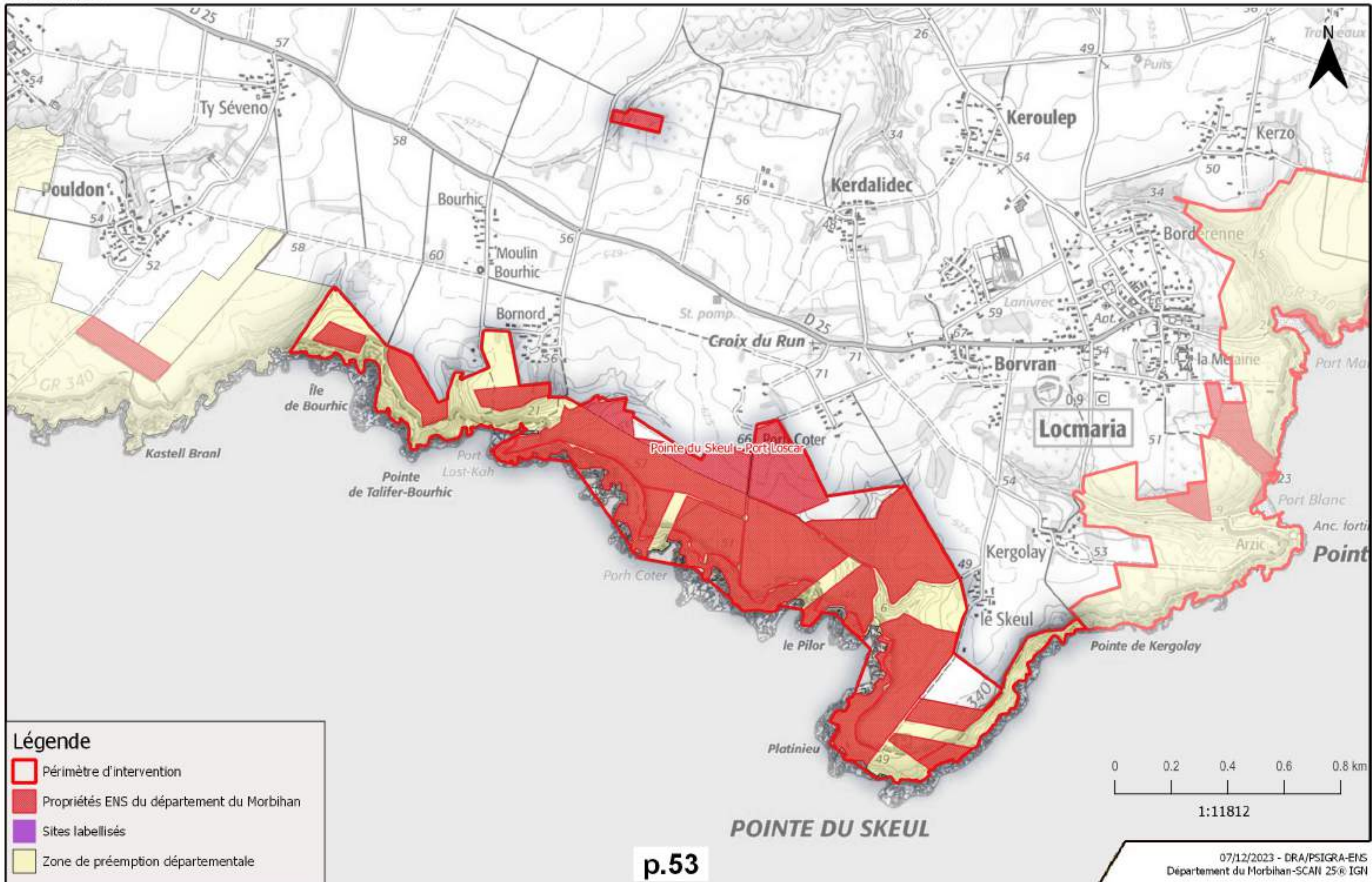


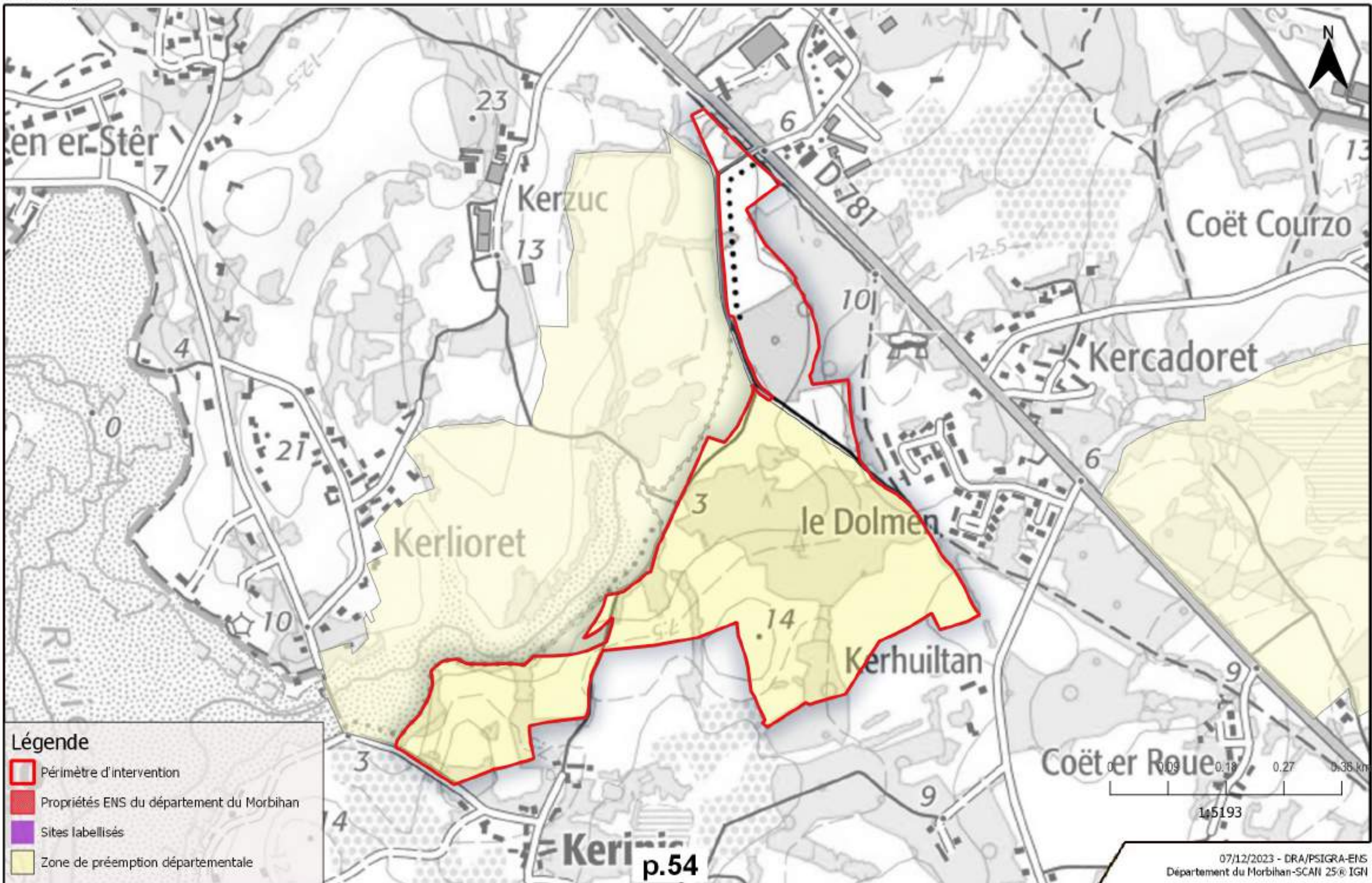
Légende

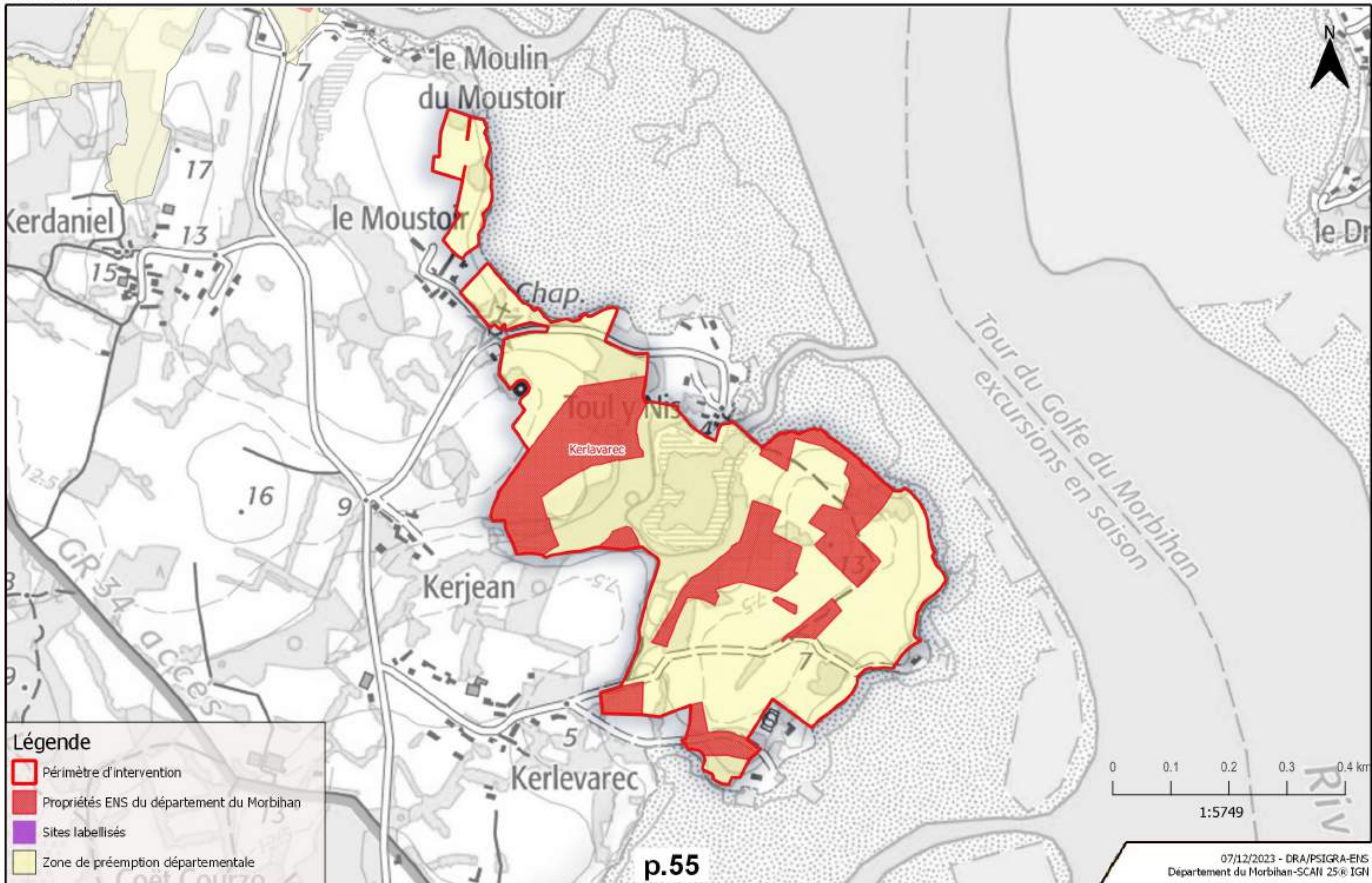
-  Périmètre d'intervention
-  Propriétés ENS du département du Morbihan
-  Sites labellisés
-  Zone de préemption départementale

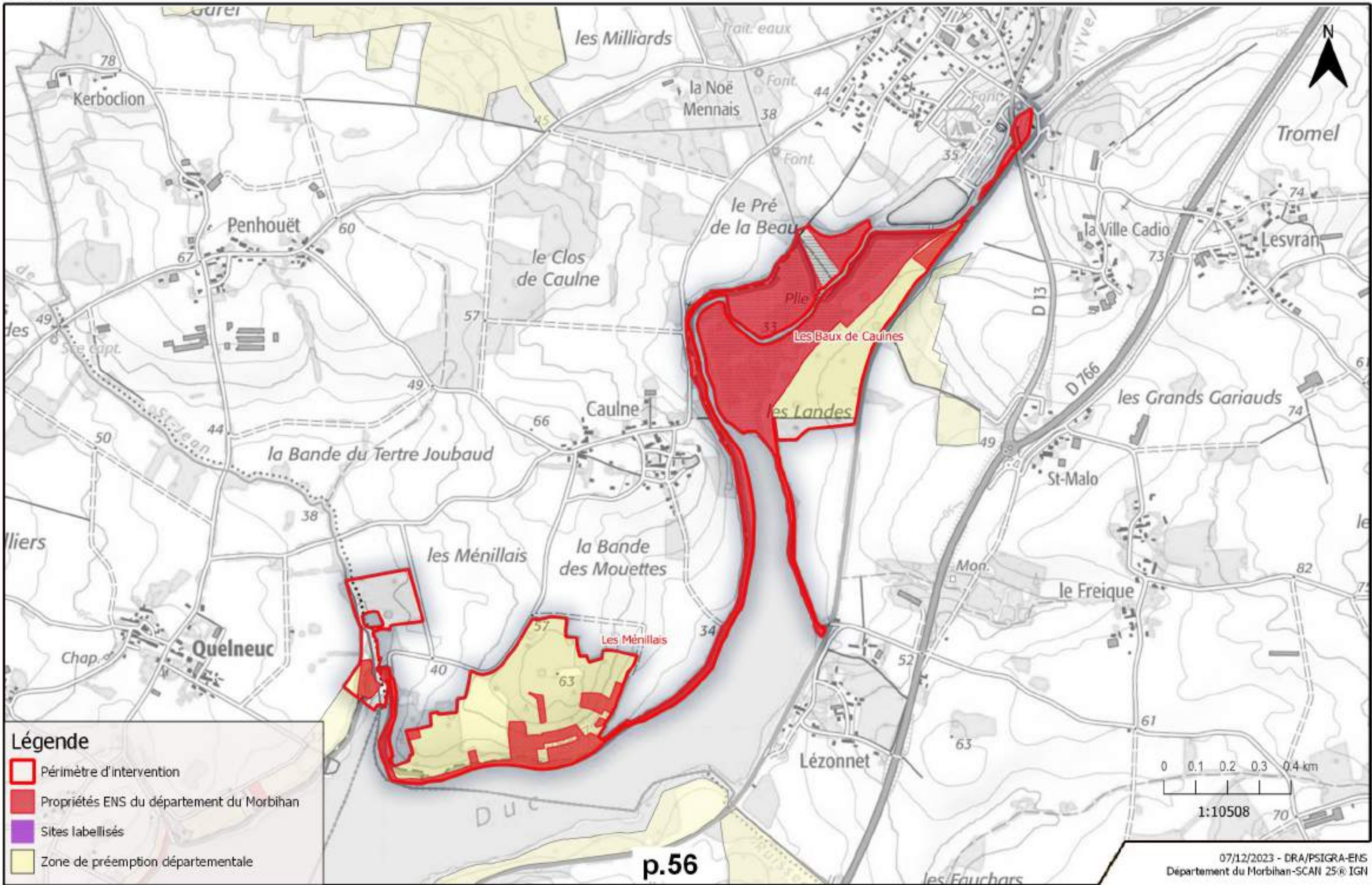
POINTE DE KERDONIS

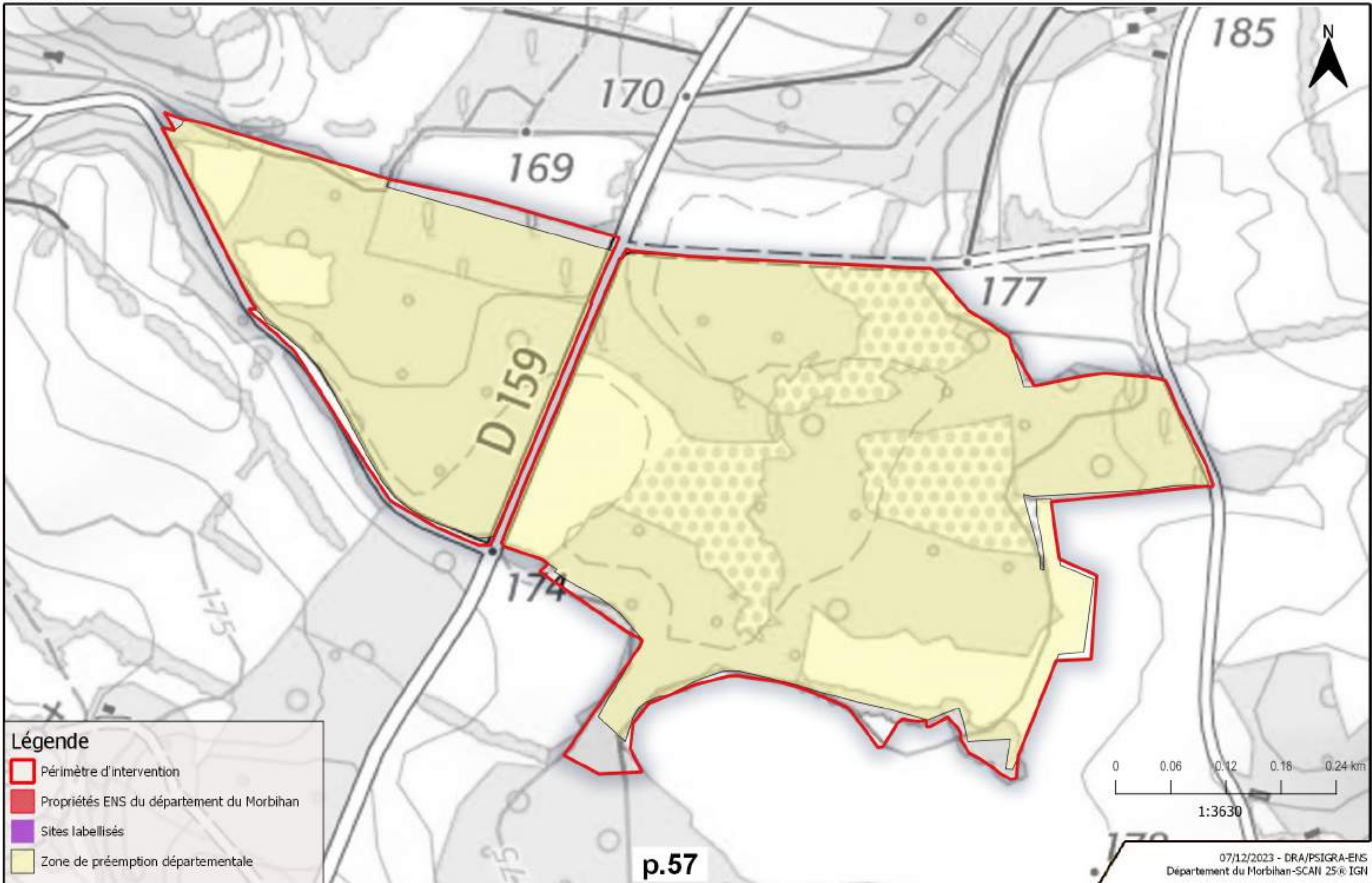


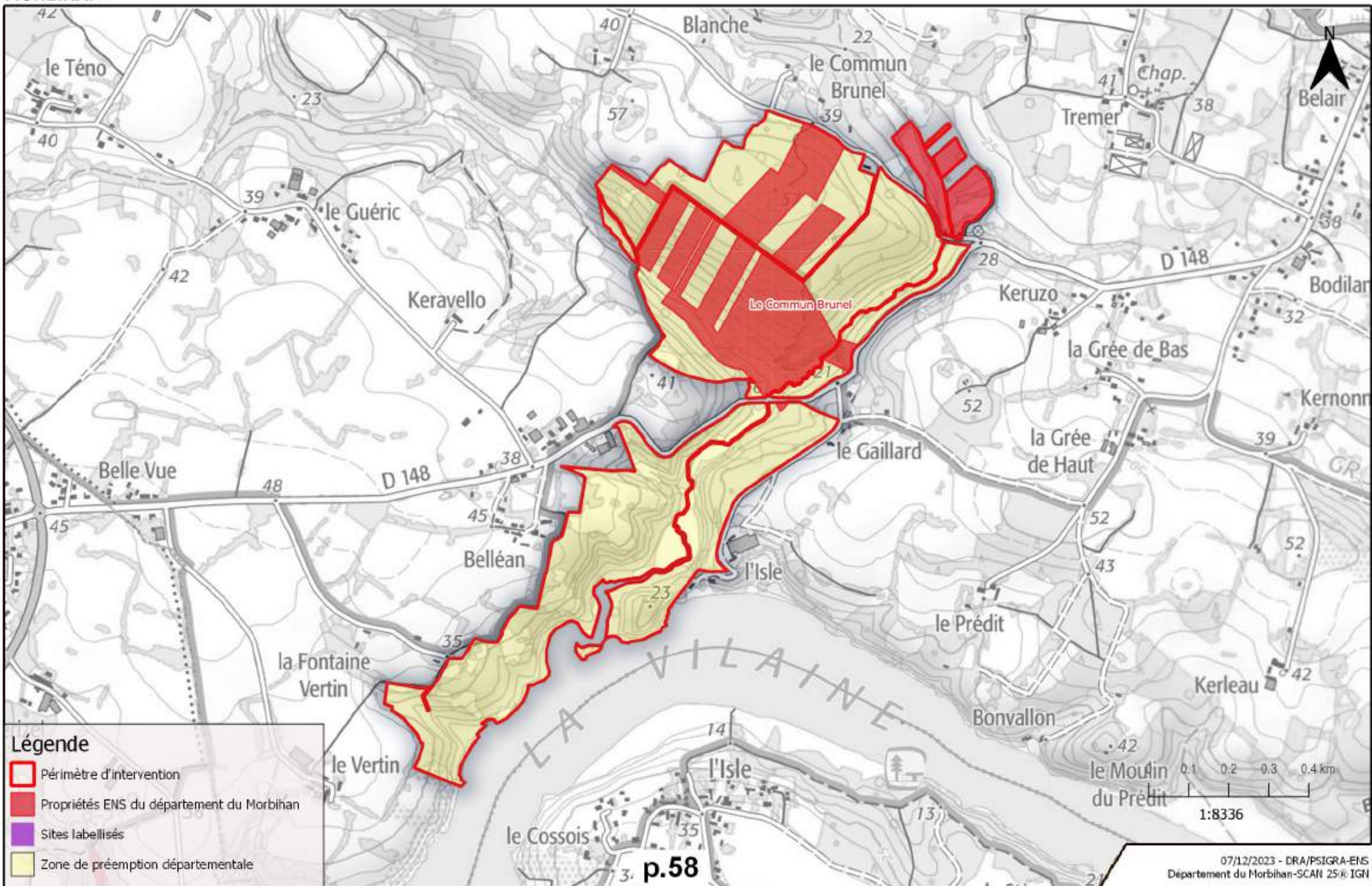


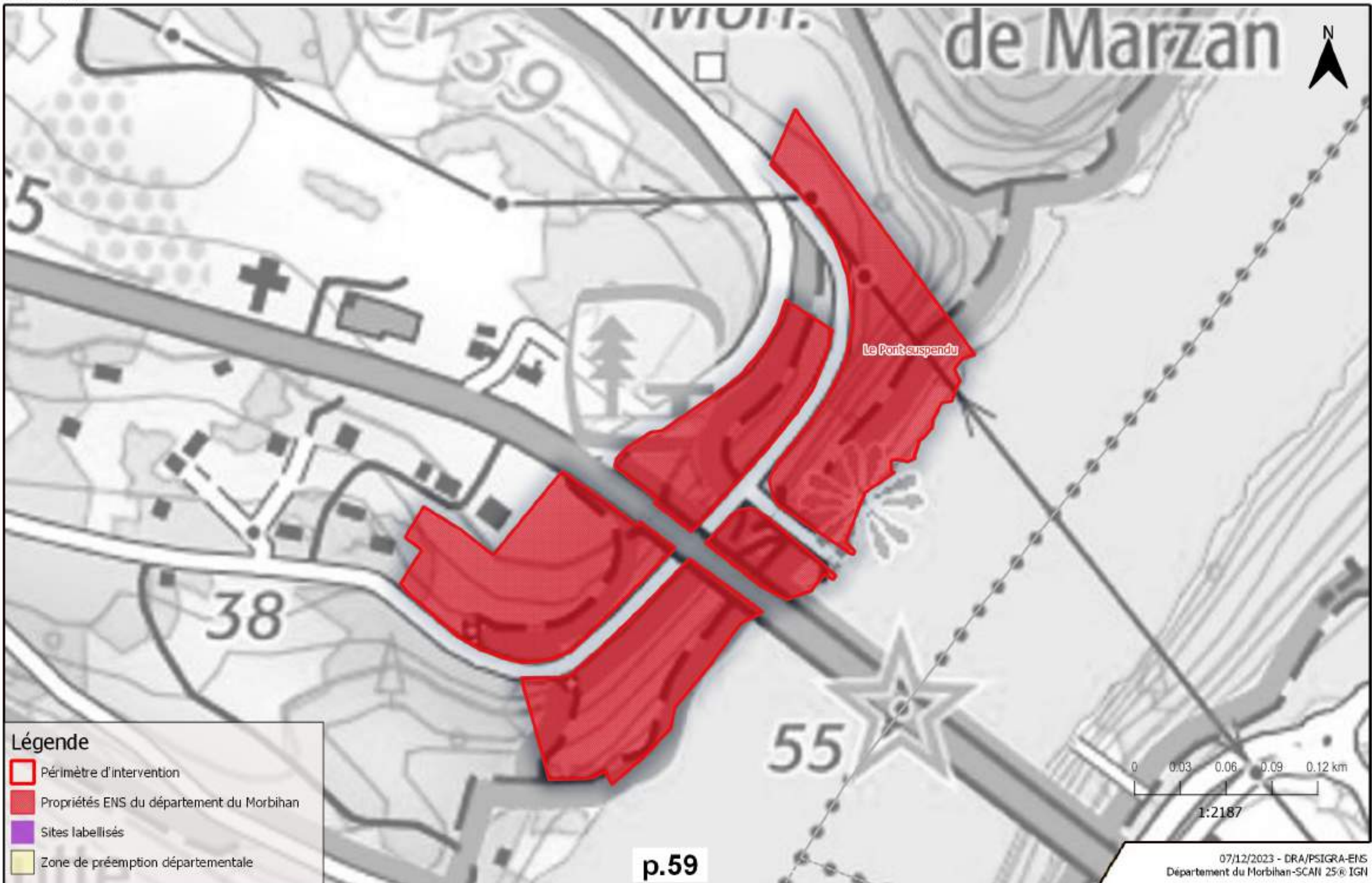


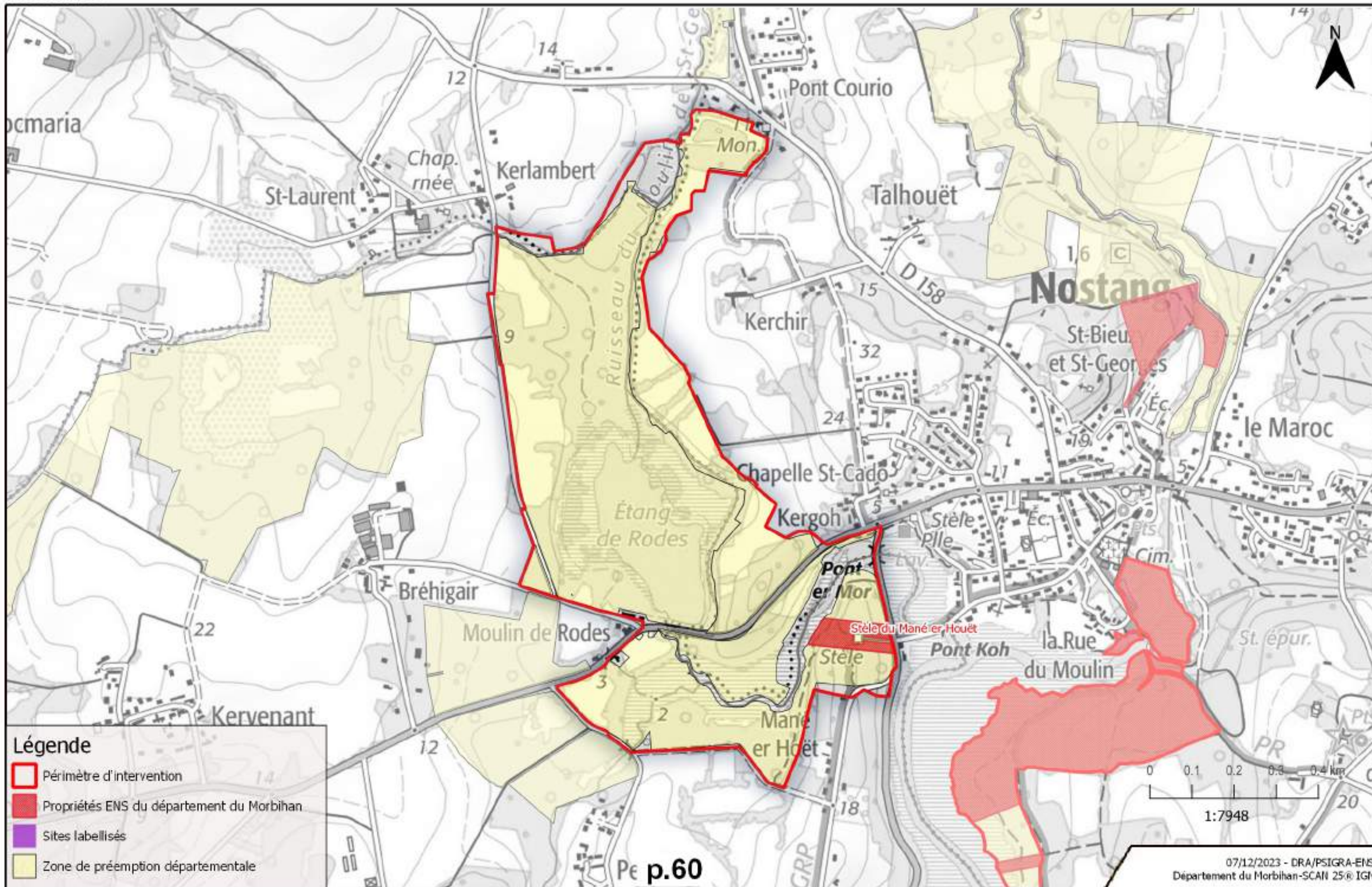


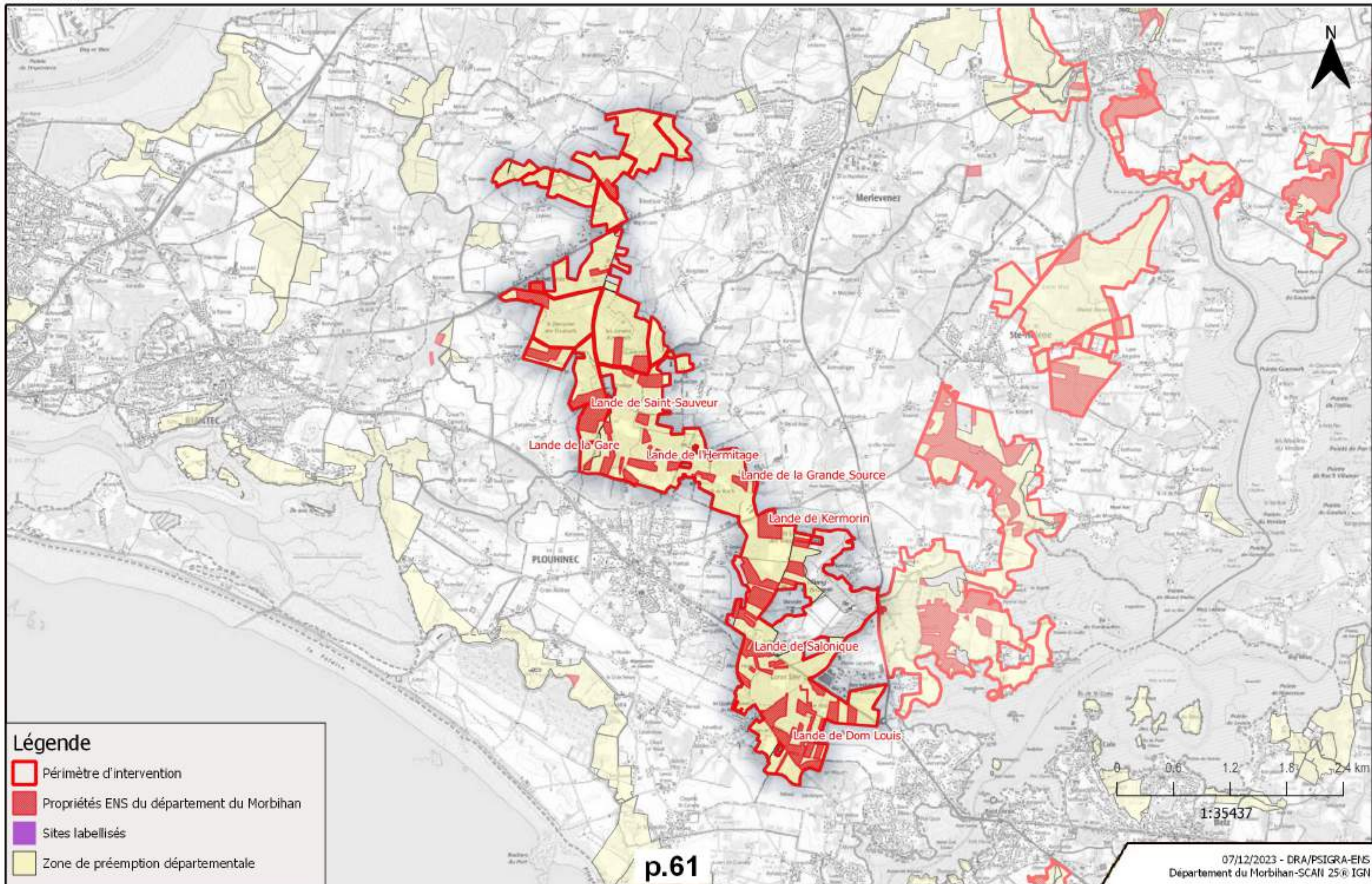


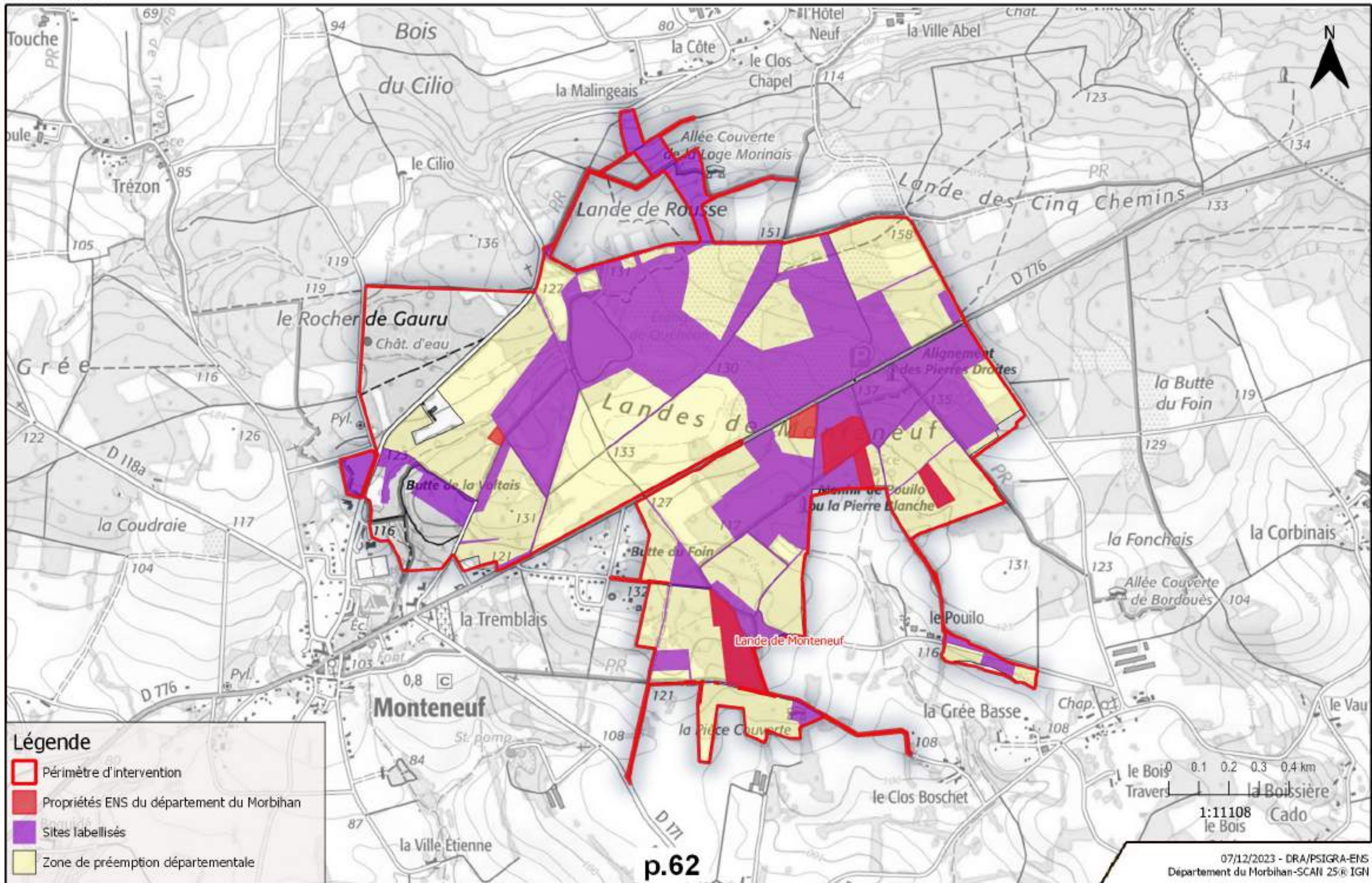


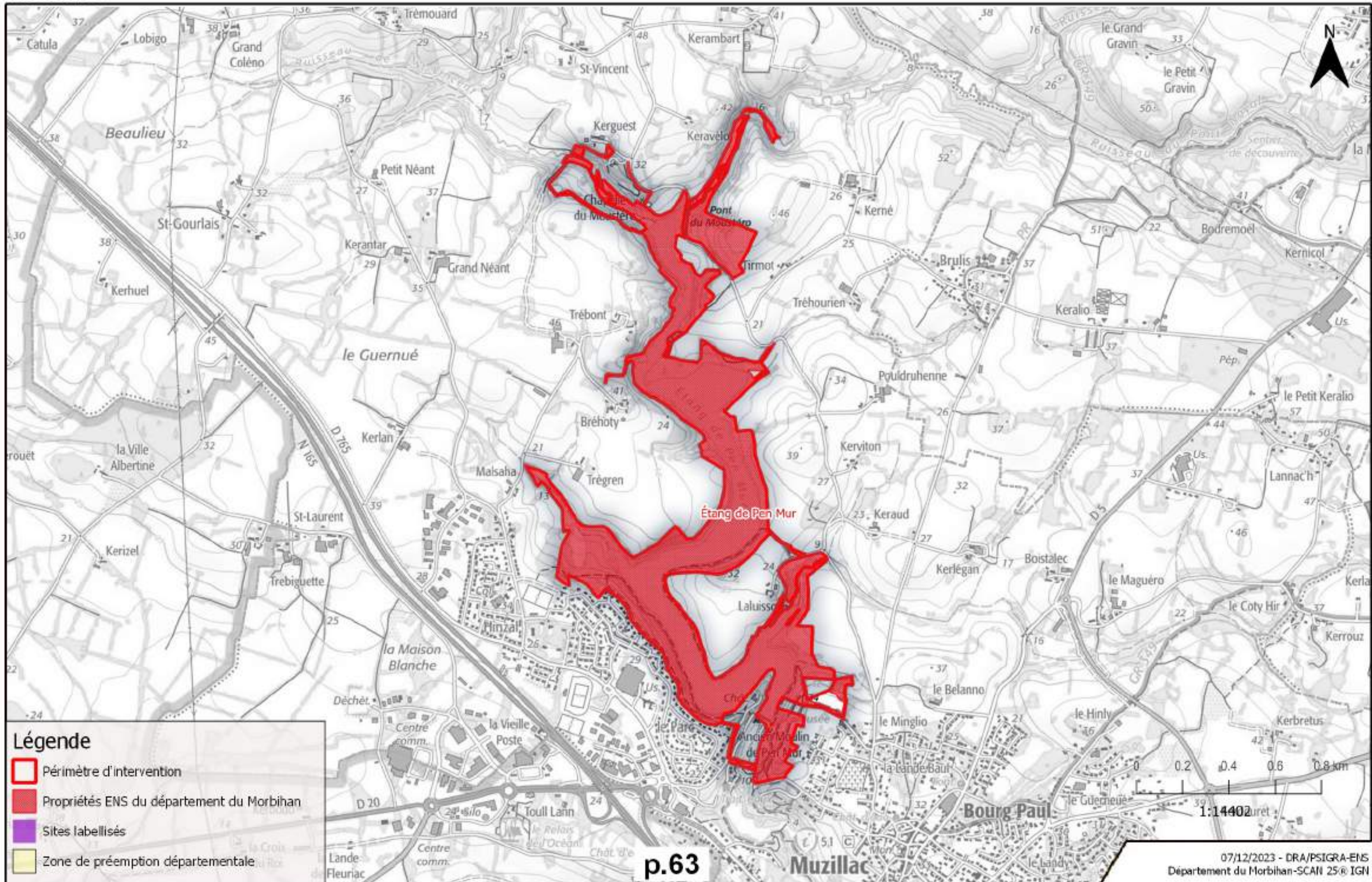


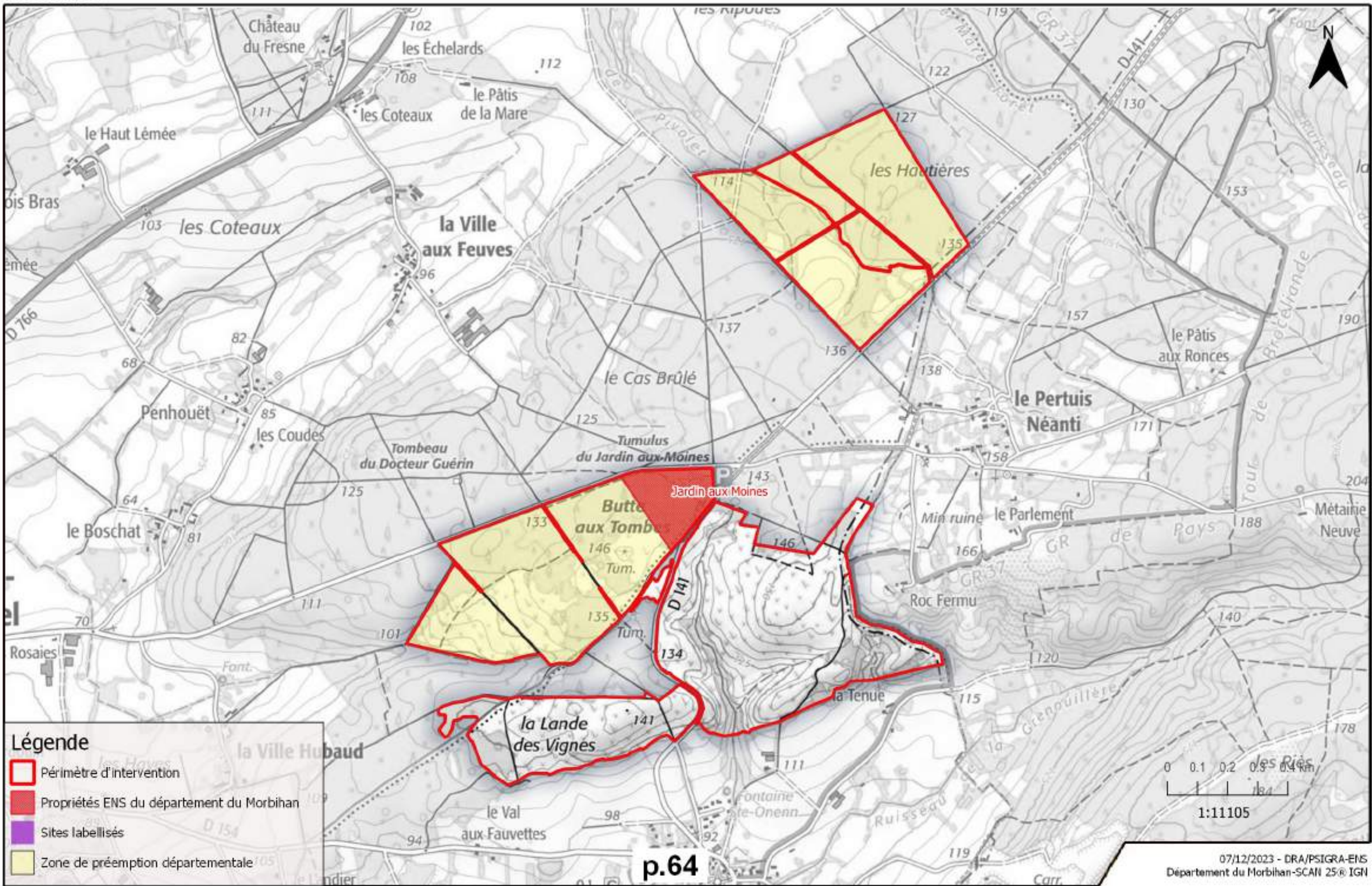


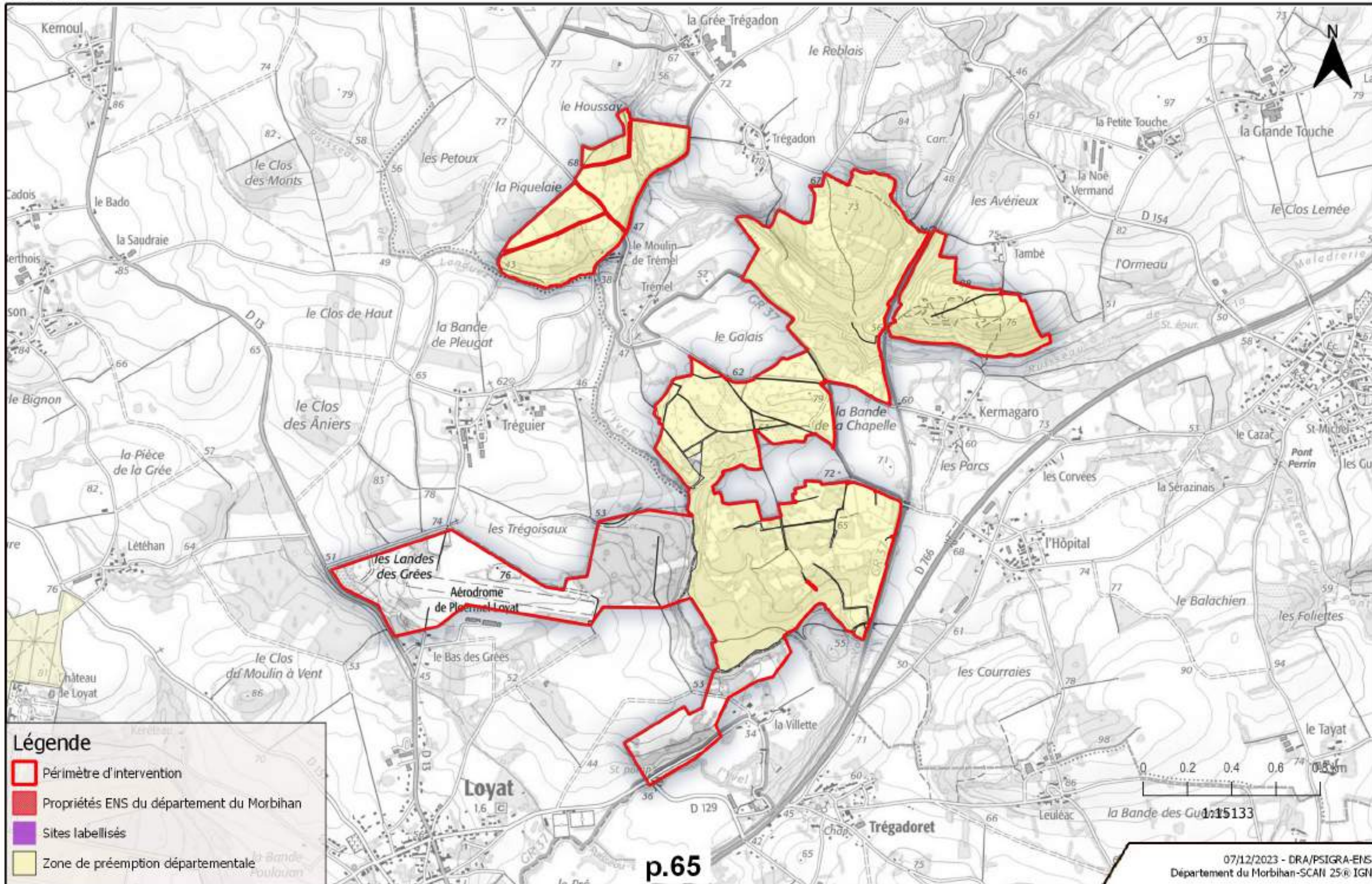


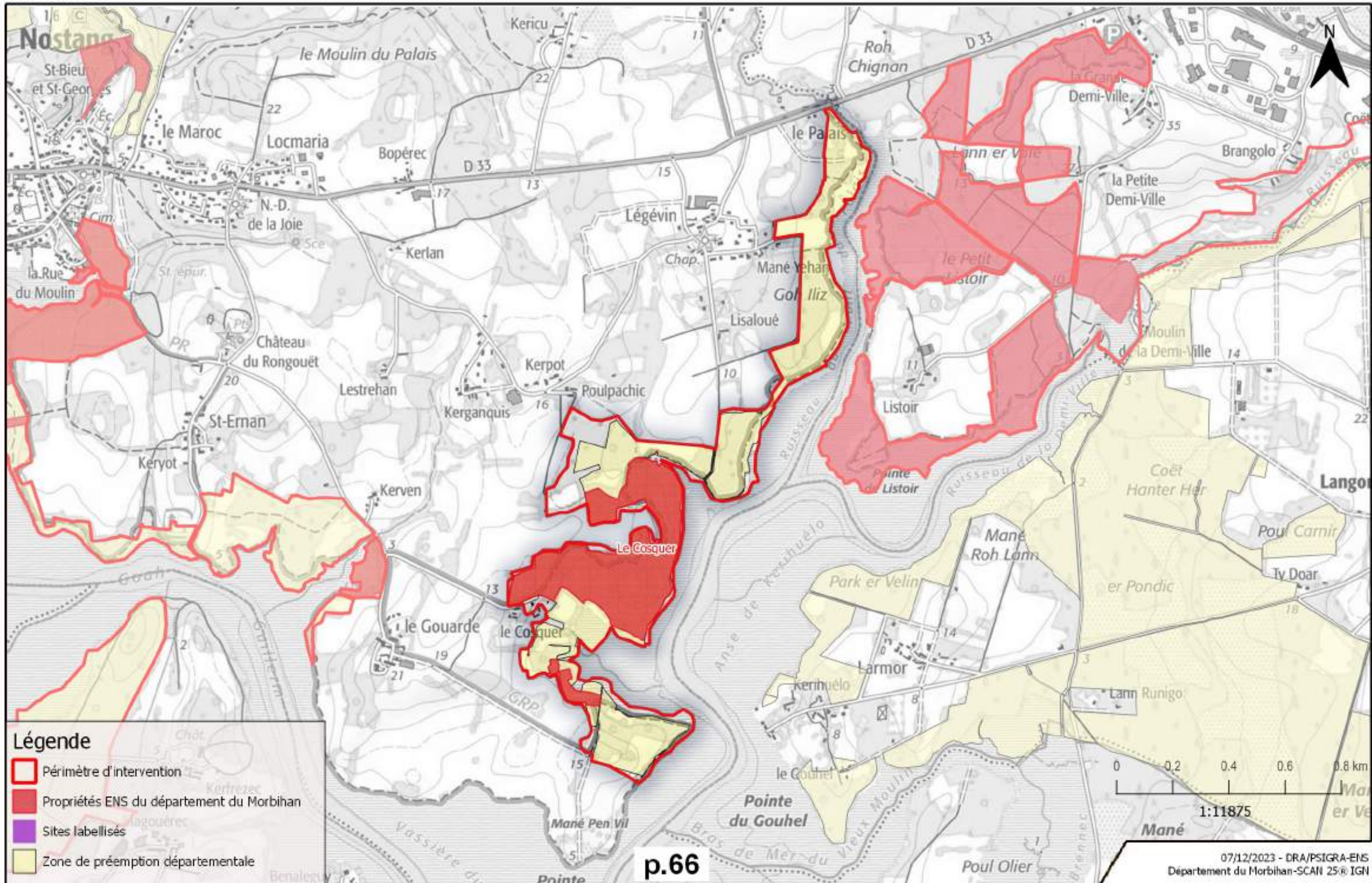










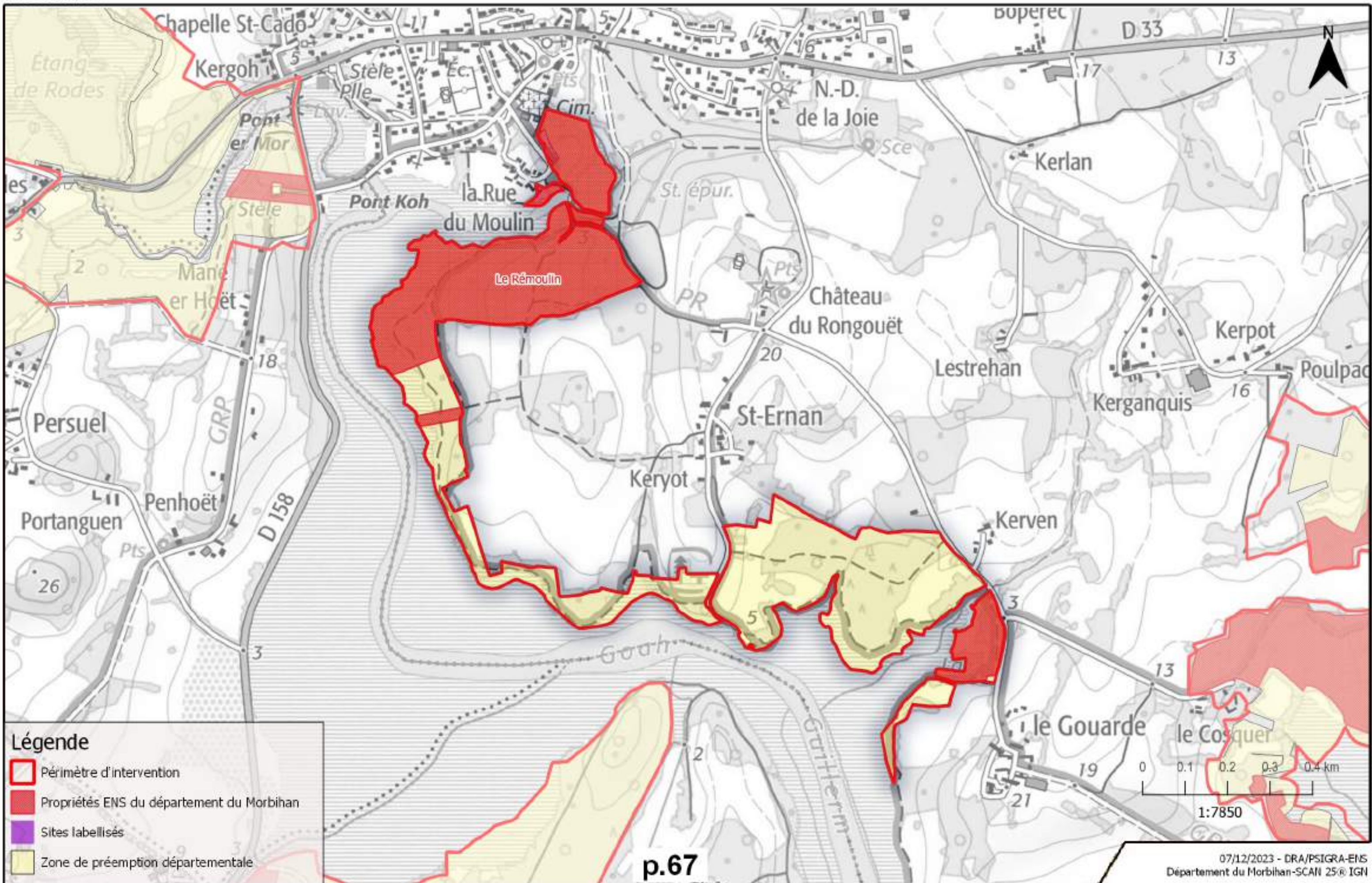










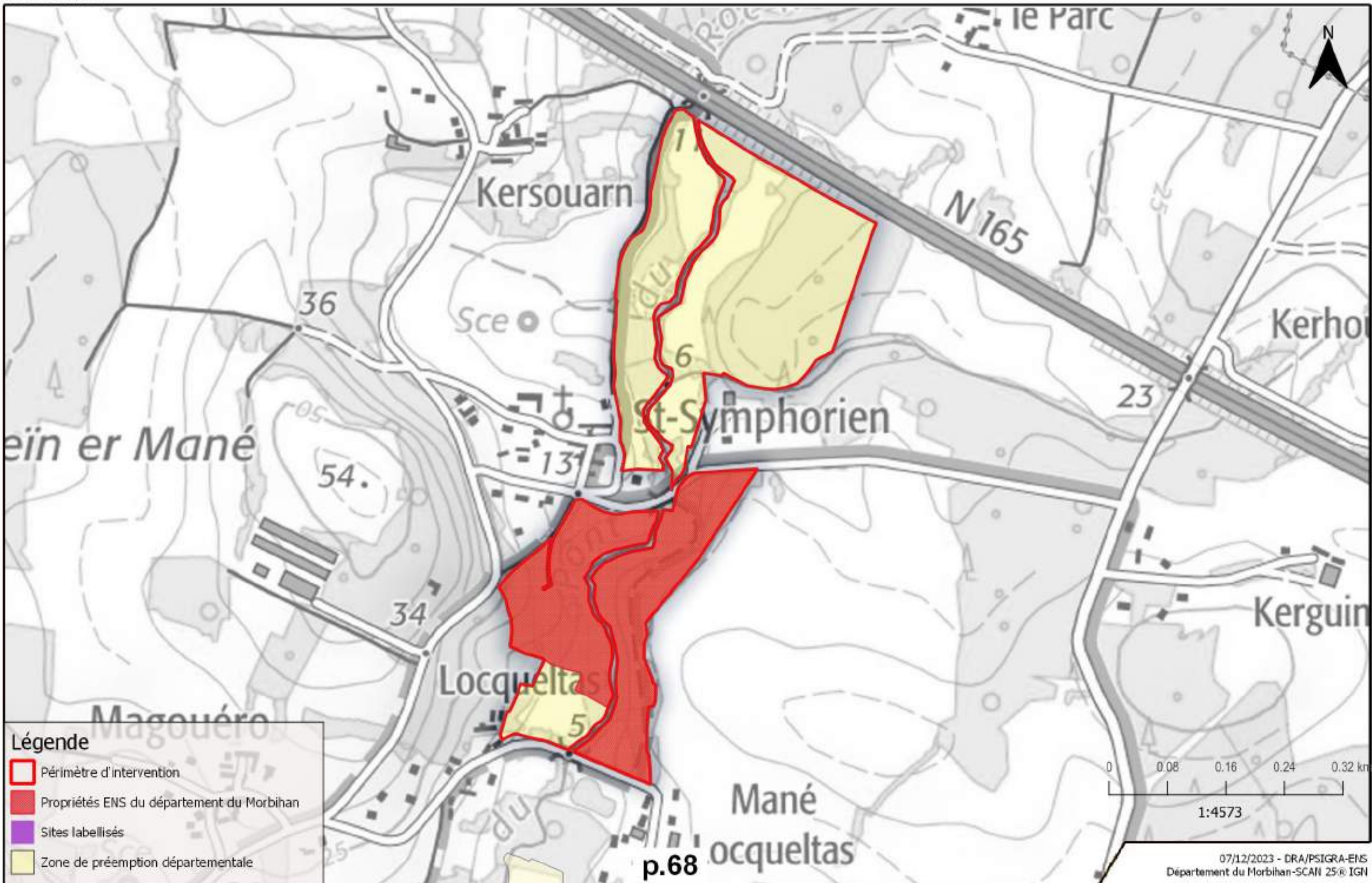
Légende

-  Périmètre d'intervention
-  Propriétés ENS du département du Morbihan
-  Sites labellisés
-  Zone de préemption départementale







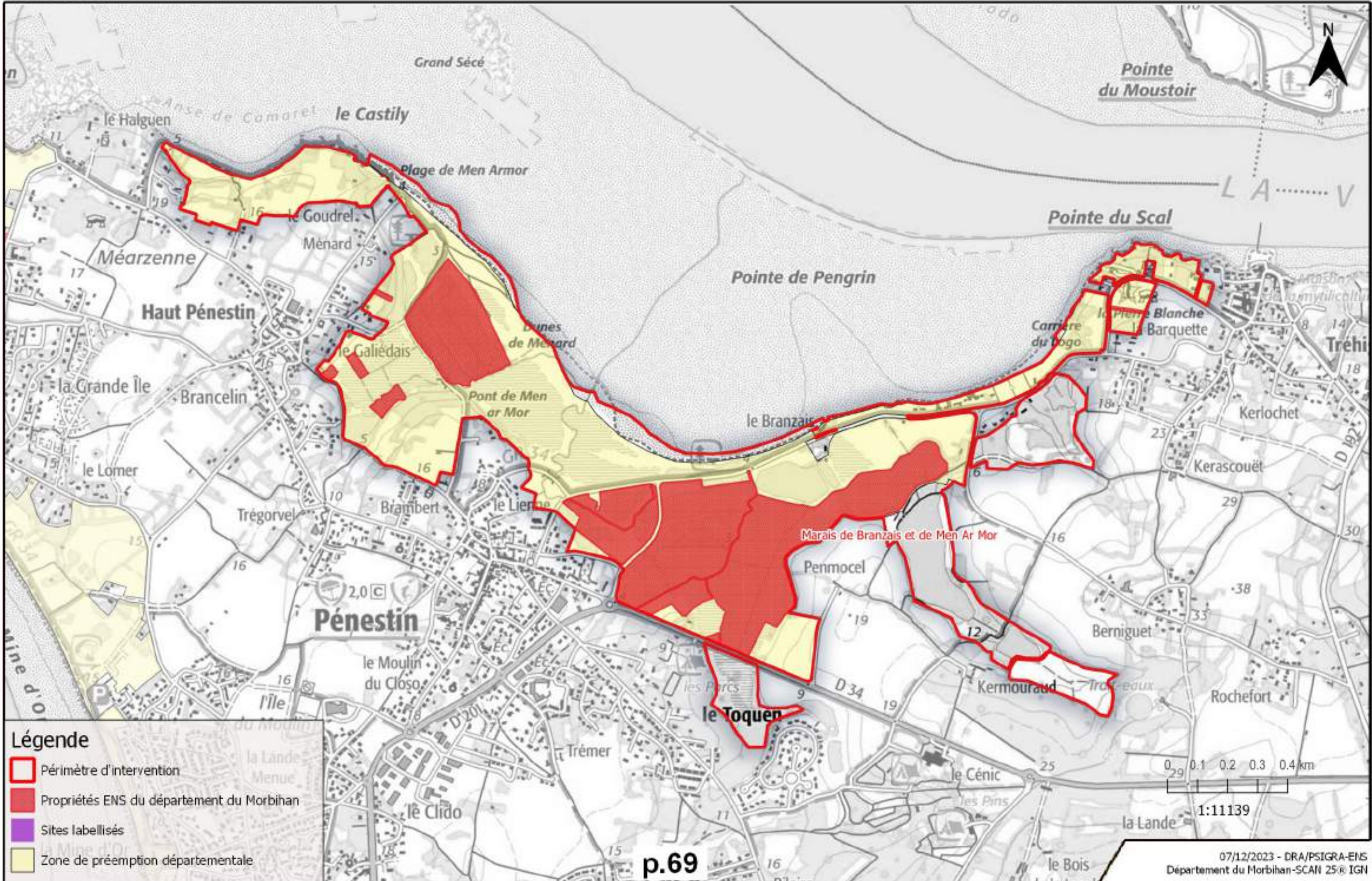
Légende

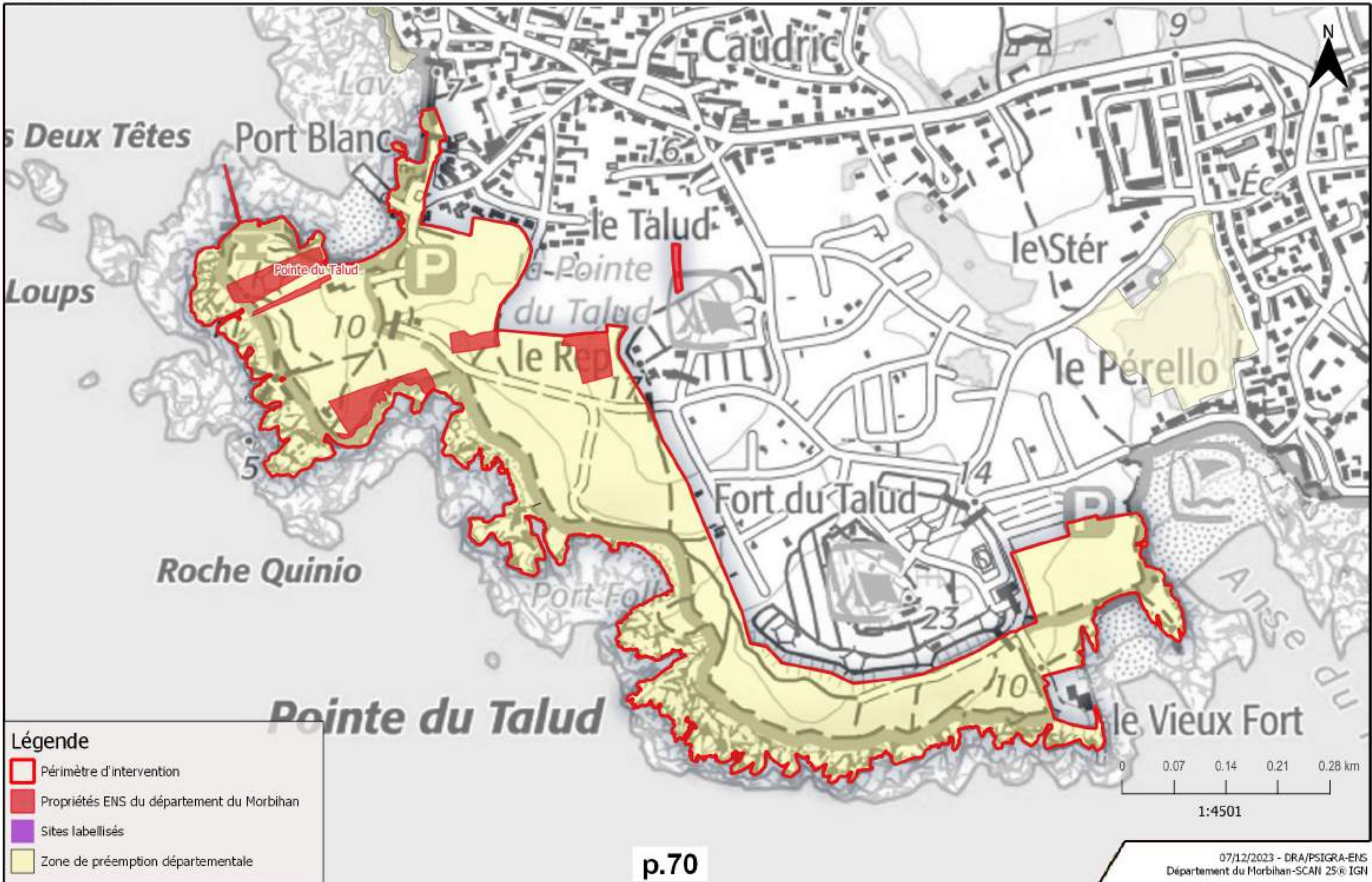
-  Périmètre d'intervention
-  Propriétés ENS du département du Morbihan
-  Sites labellisés
-  Zone de préemption départementale



Légende

-  Périmètre d'intervention
-  Propriétés ENS du département du Morbihan
-  Sites labellisés
-  Zone de préemption départementale



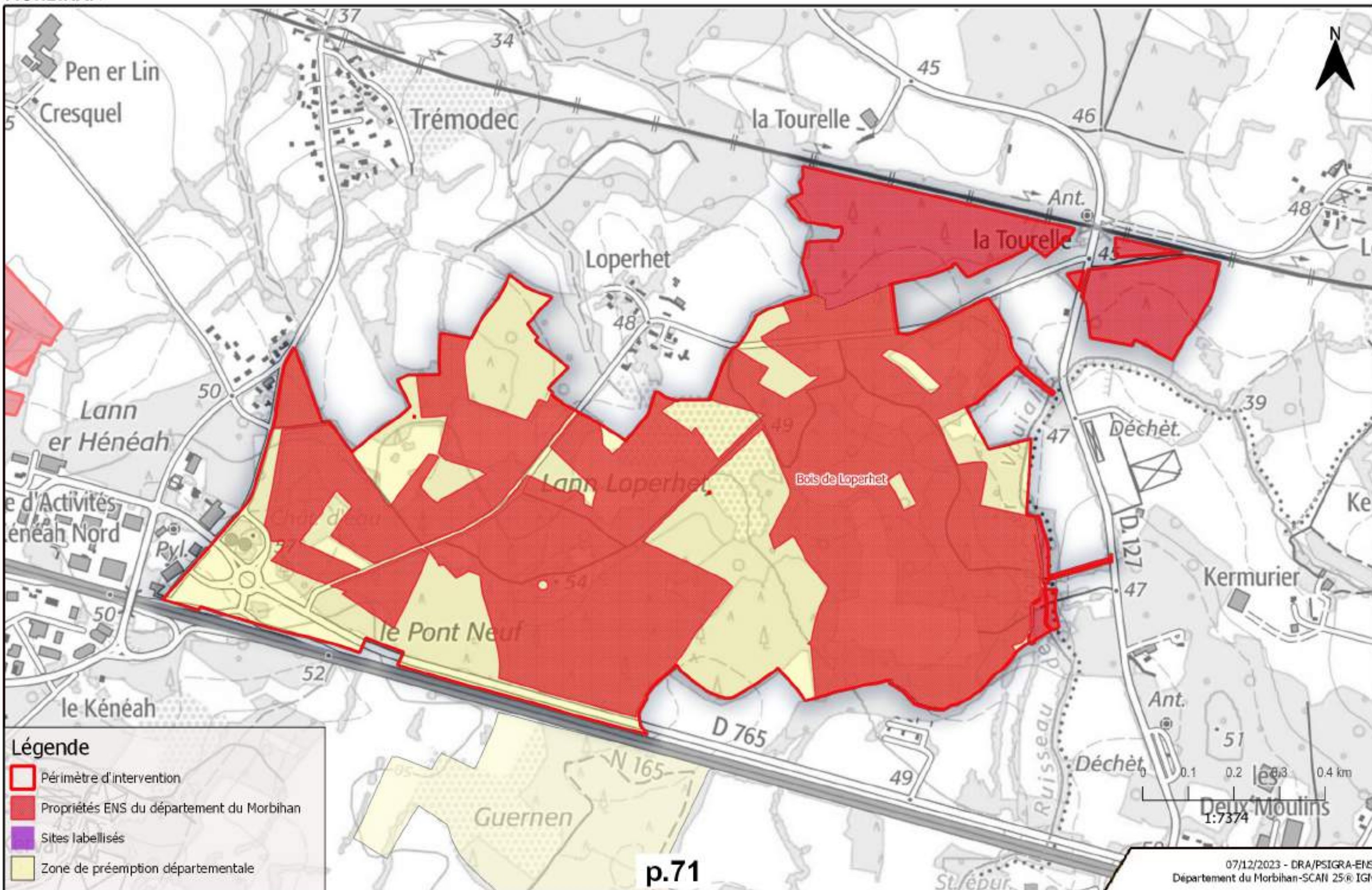


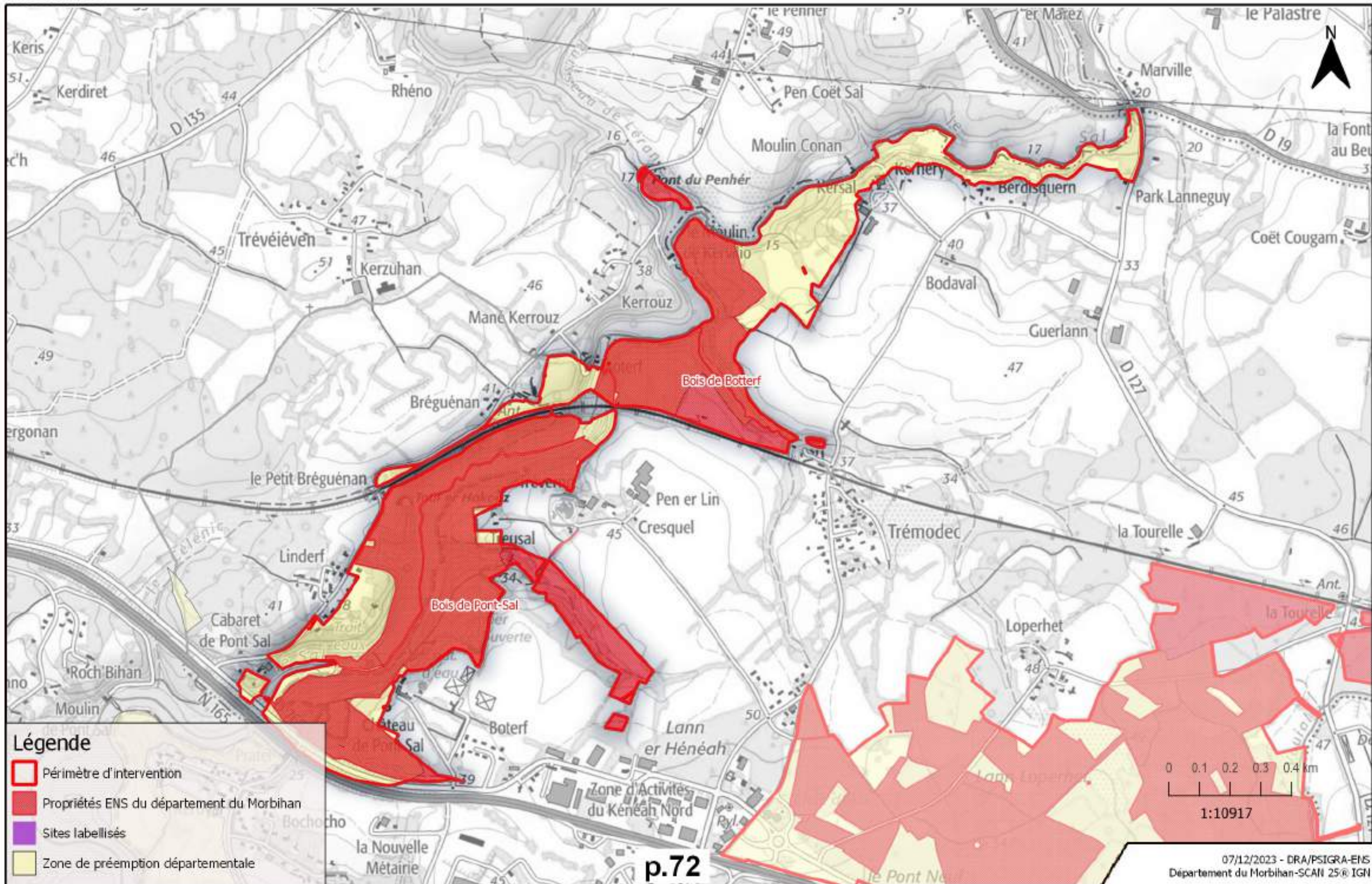


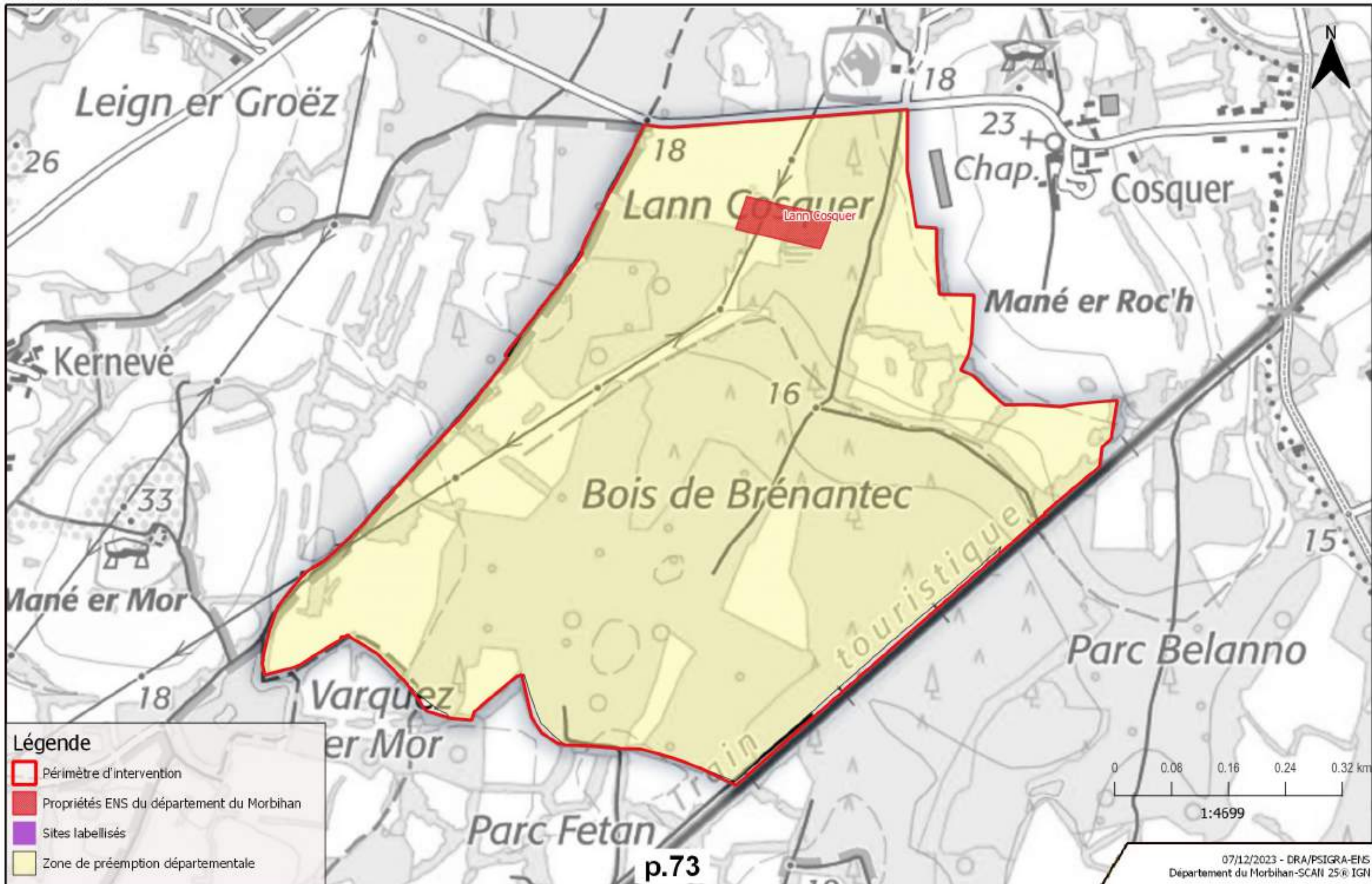
MORBIHAN

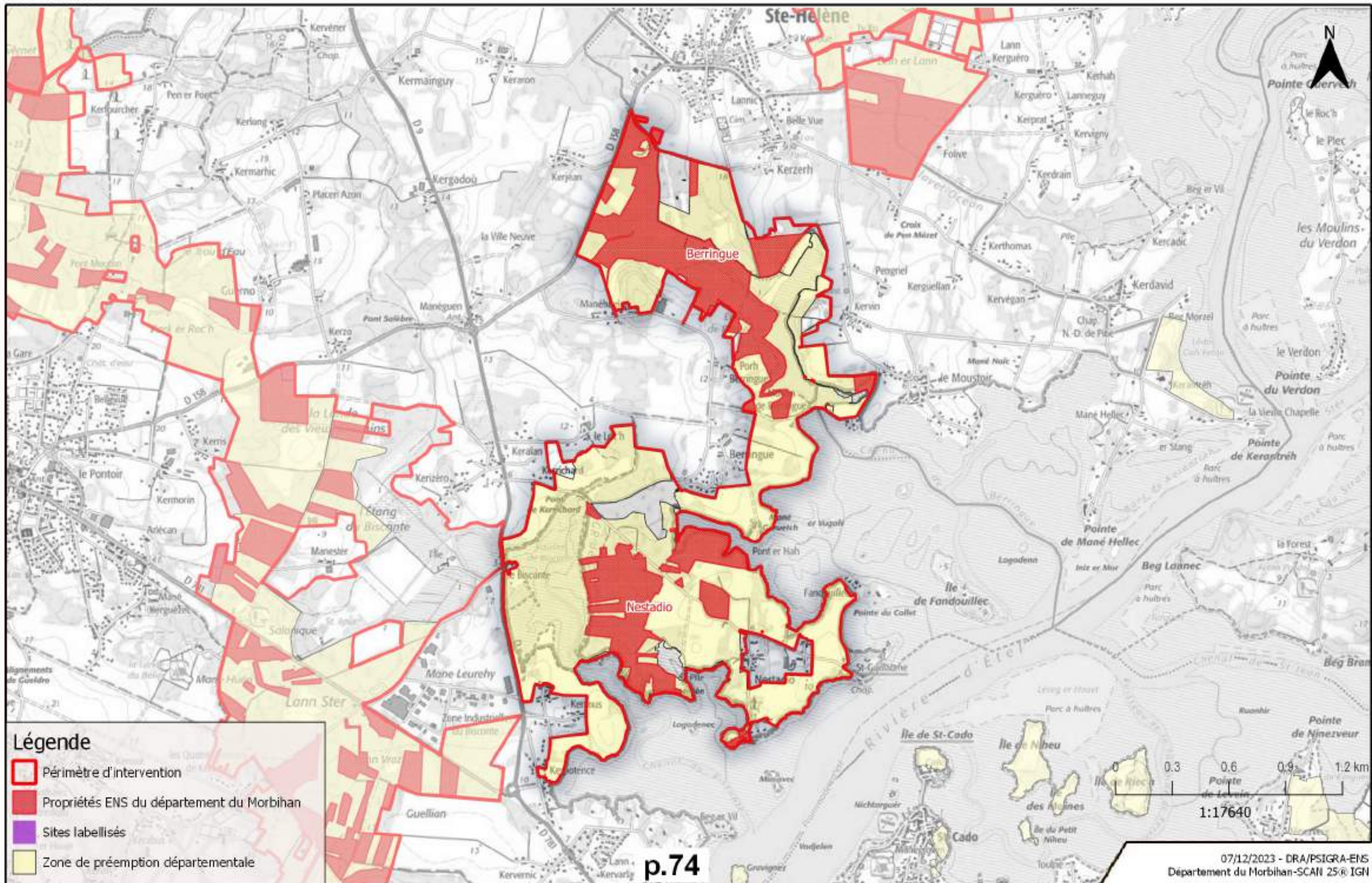
Bois de Loperhet - 139.21 ha

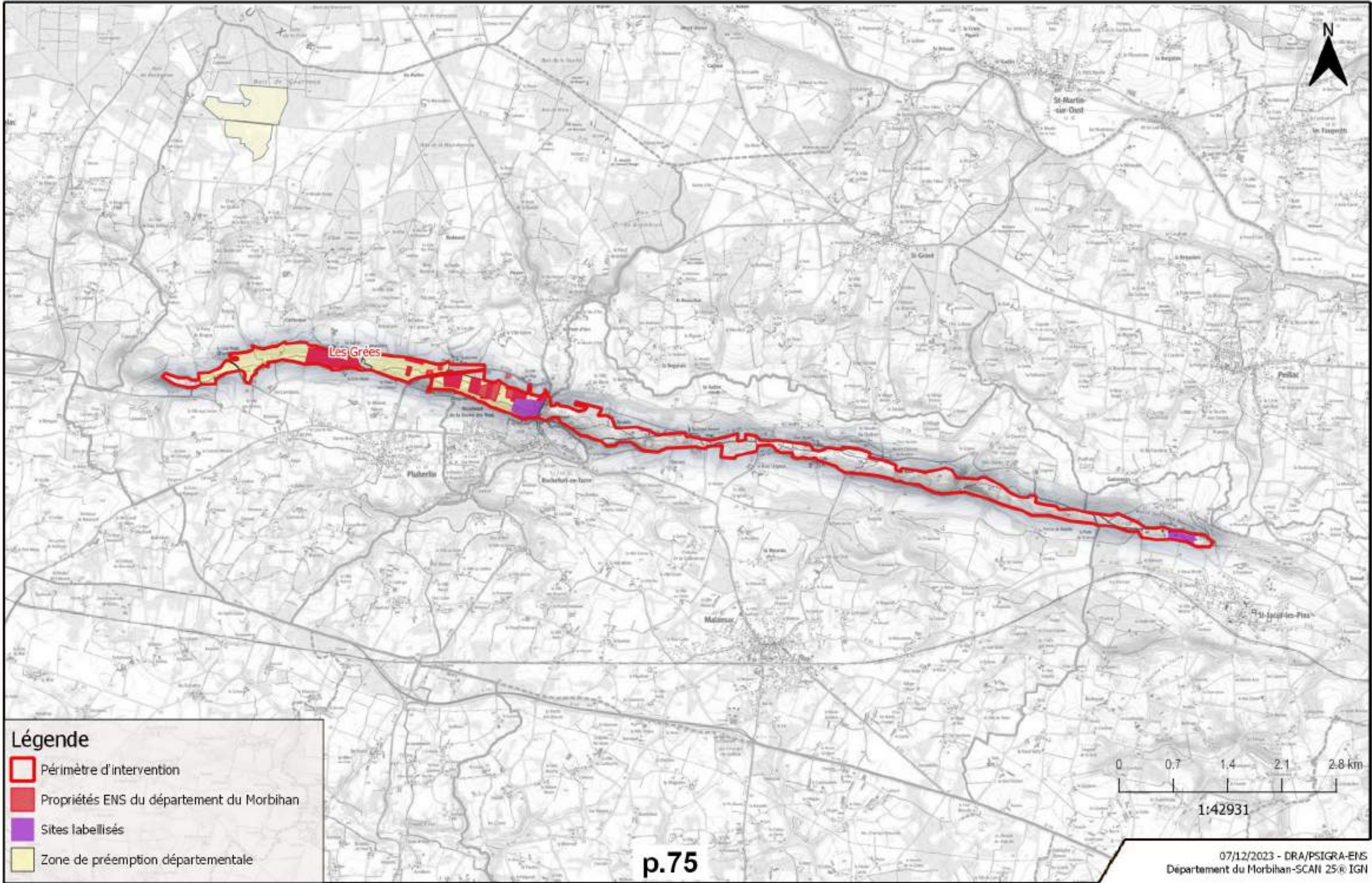
PLOUGOUMELLEN









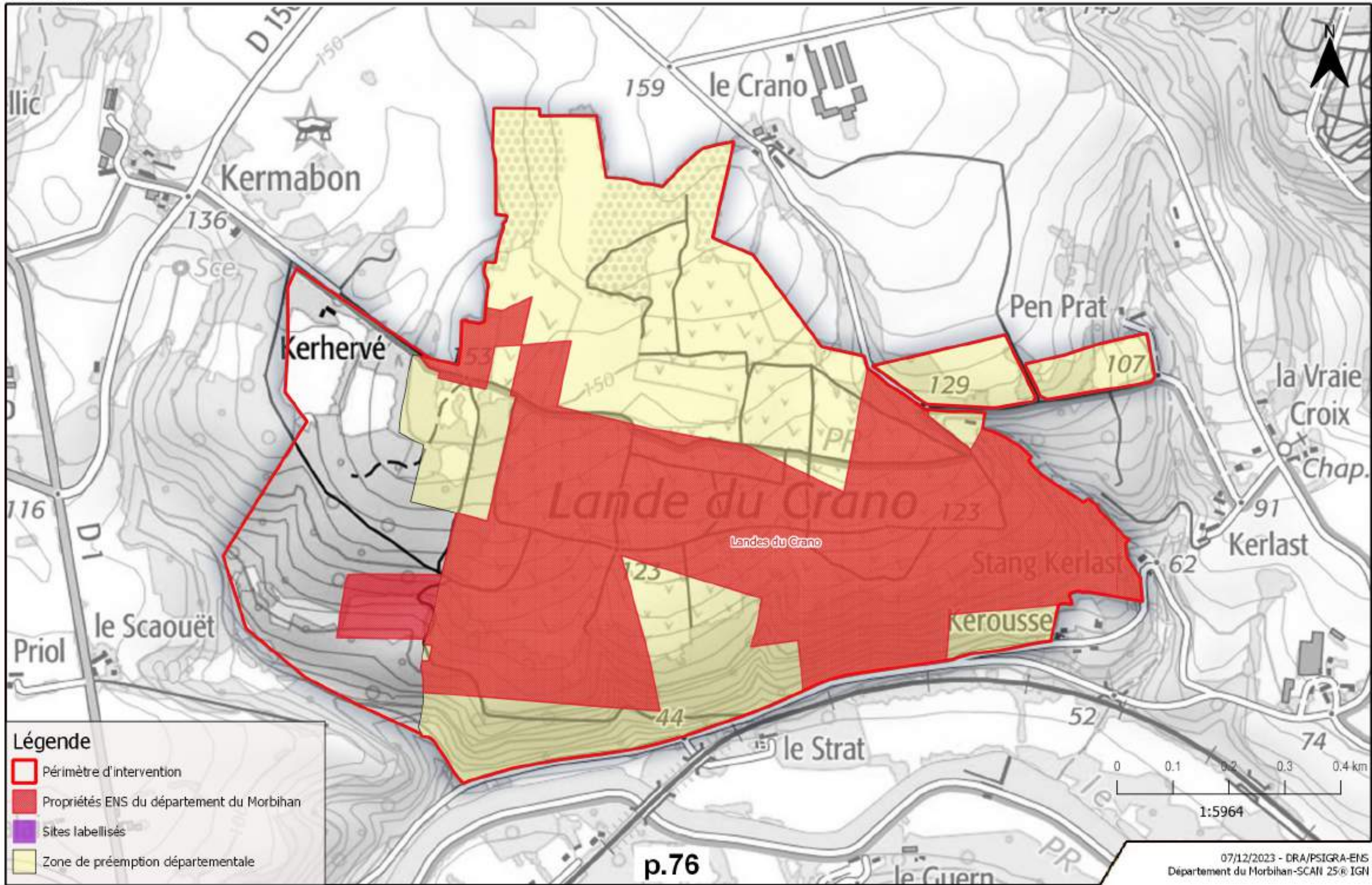


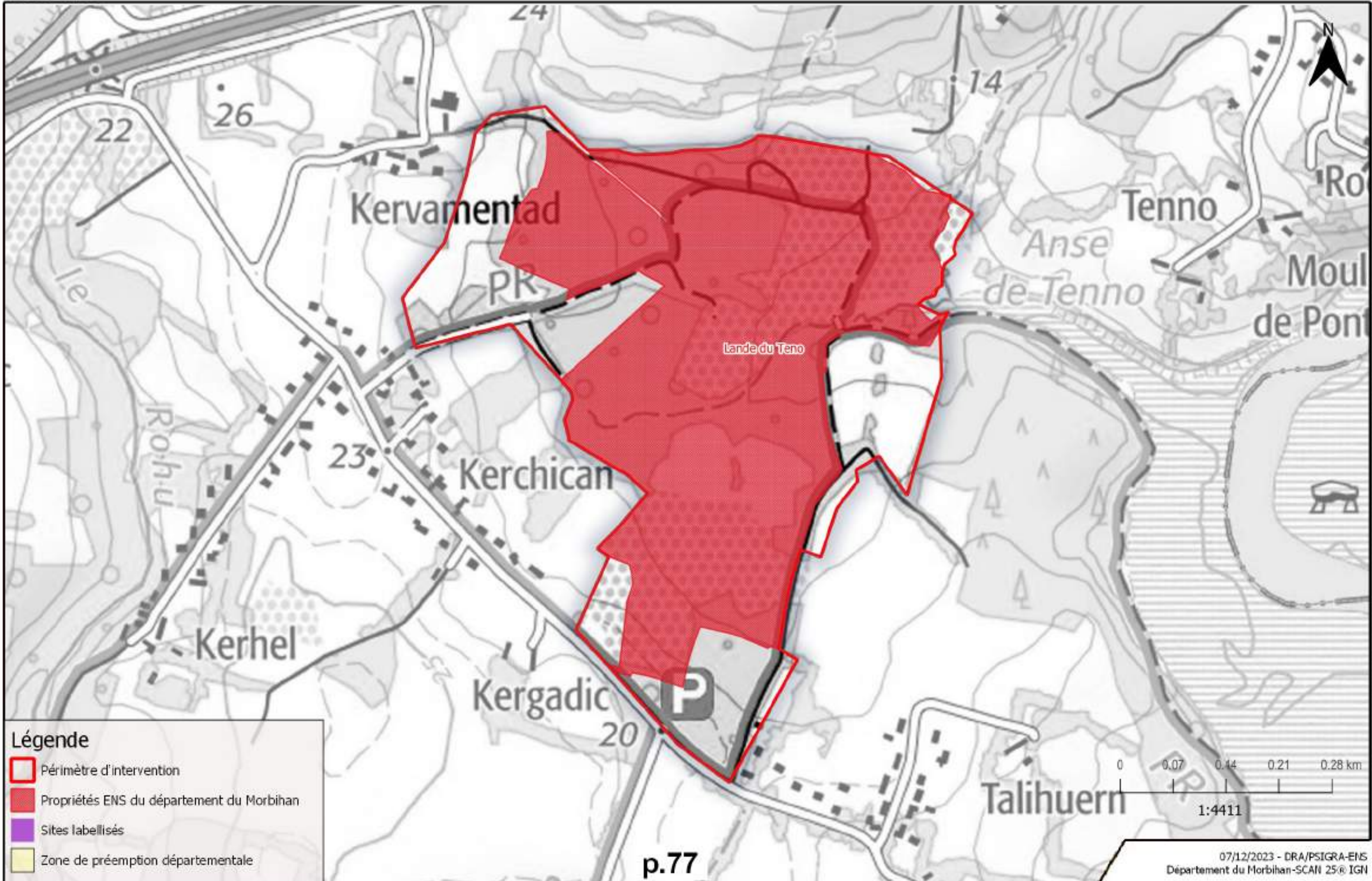


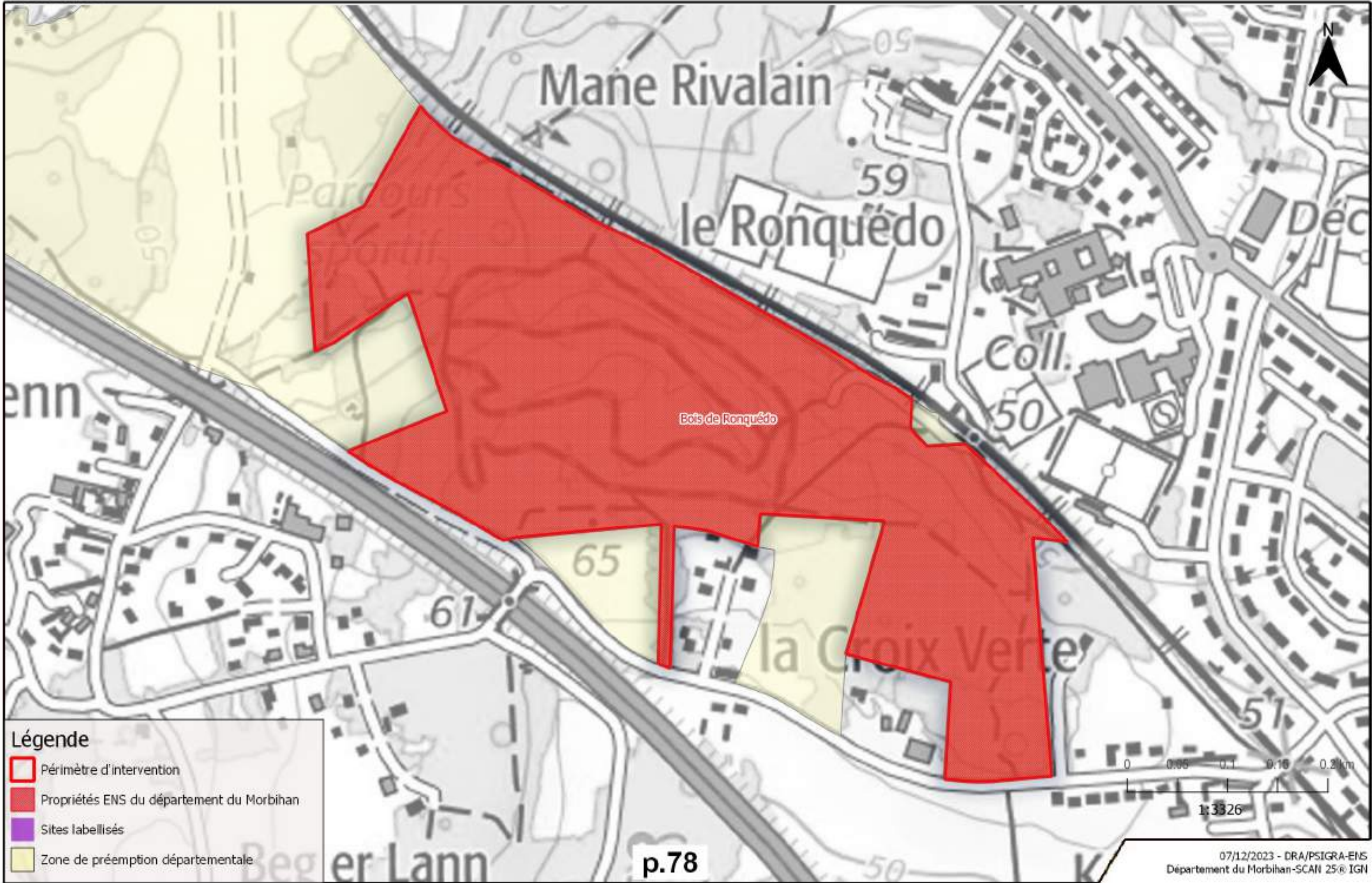


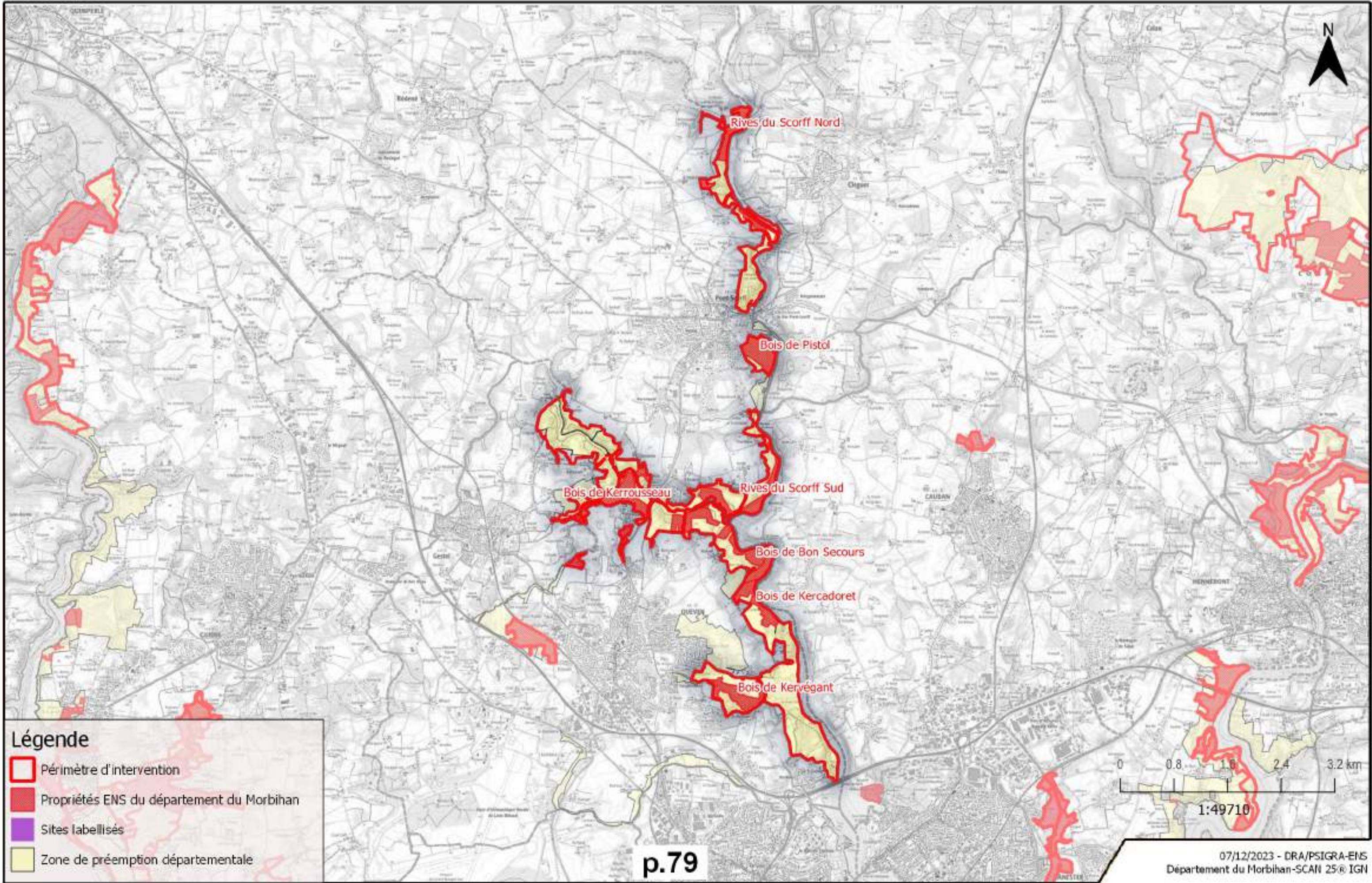
Légende

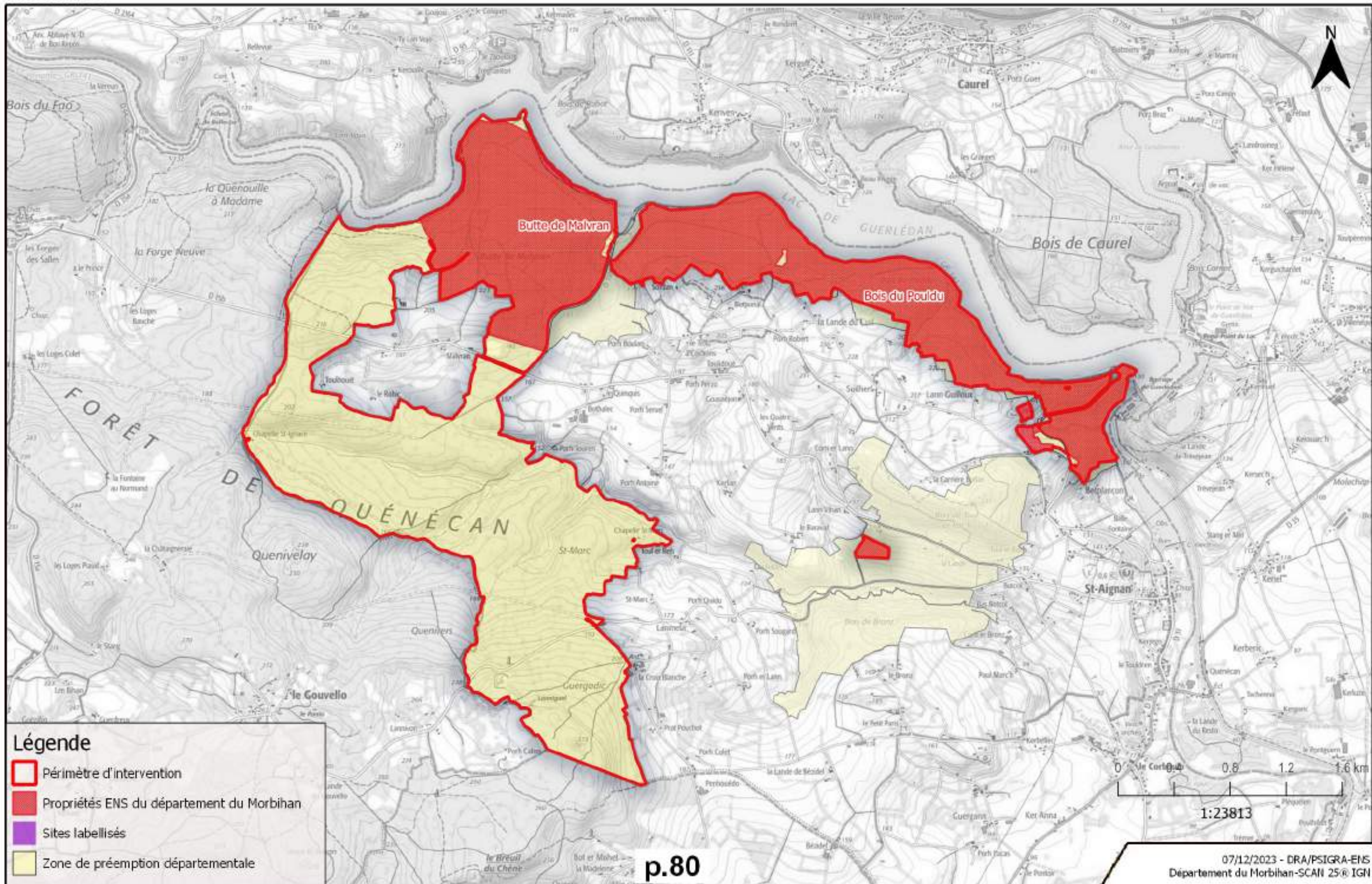
-  Périmètre d'intervention
-  Propriétés ENS du département du Morbihan
-  Sites labellisés
-  Zone de préemption départementale

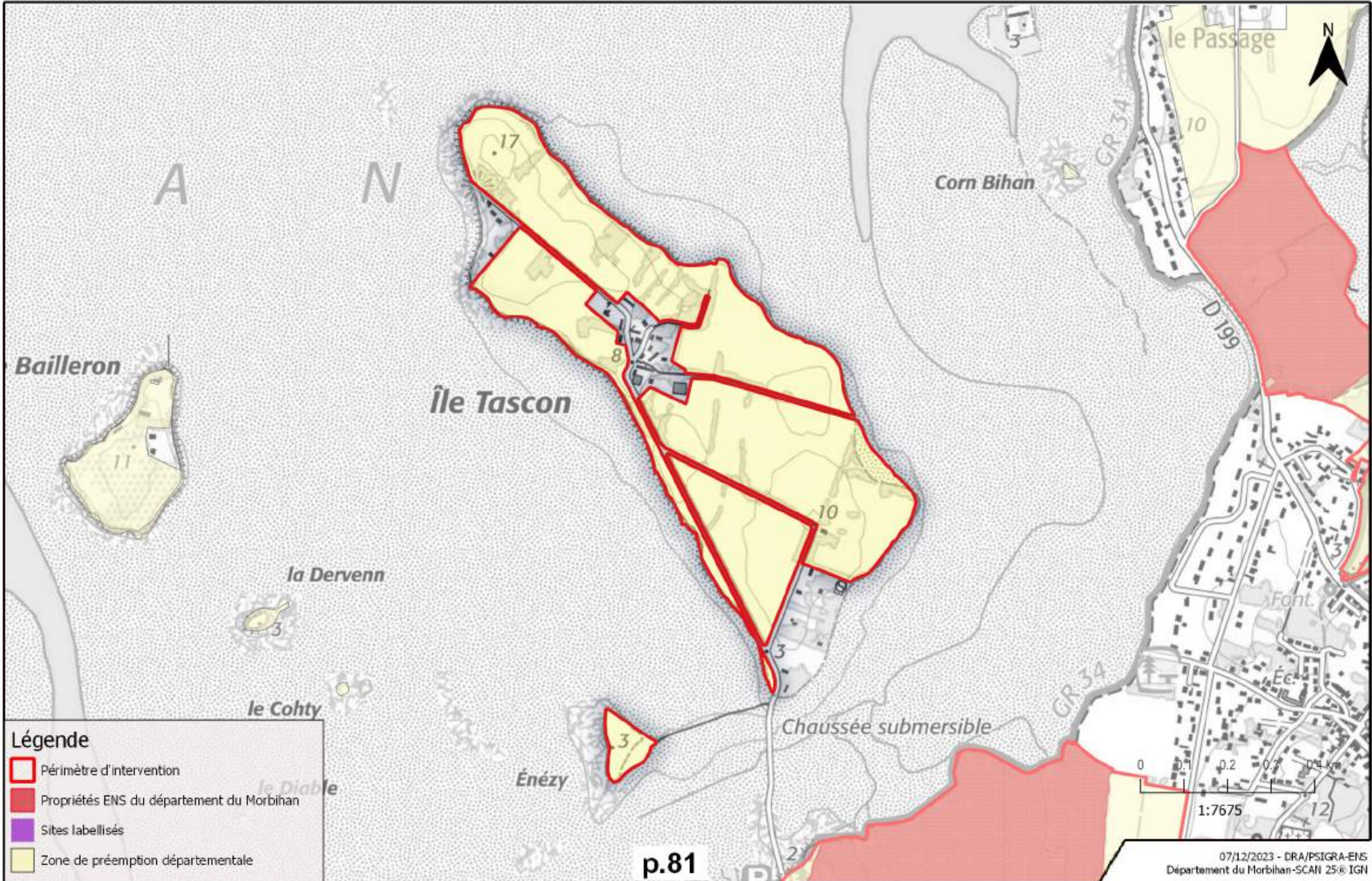


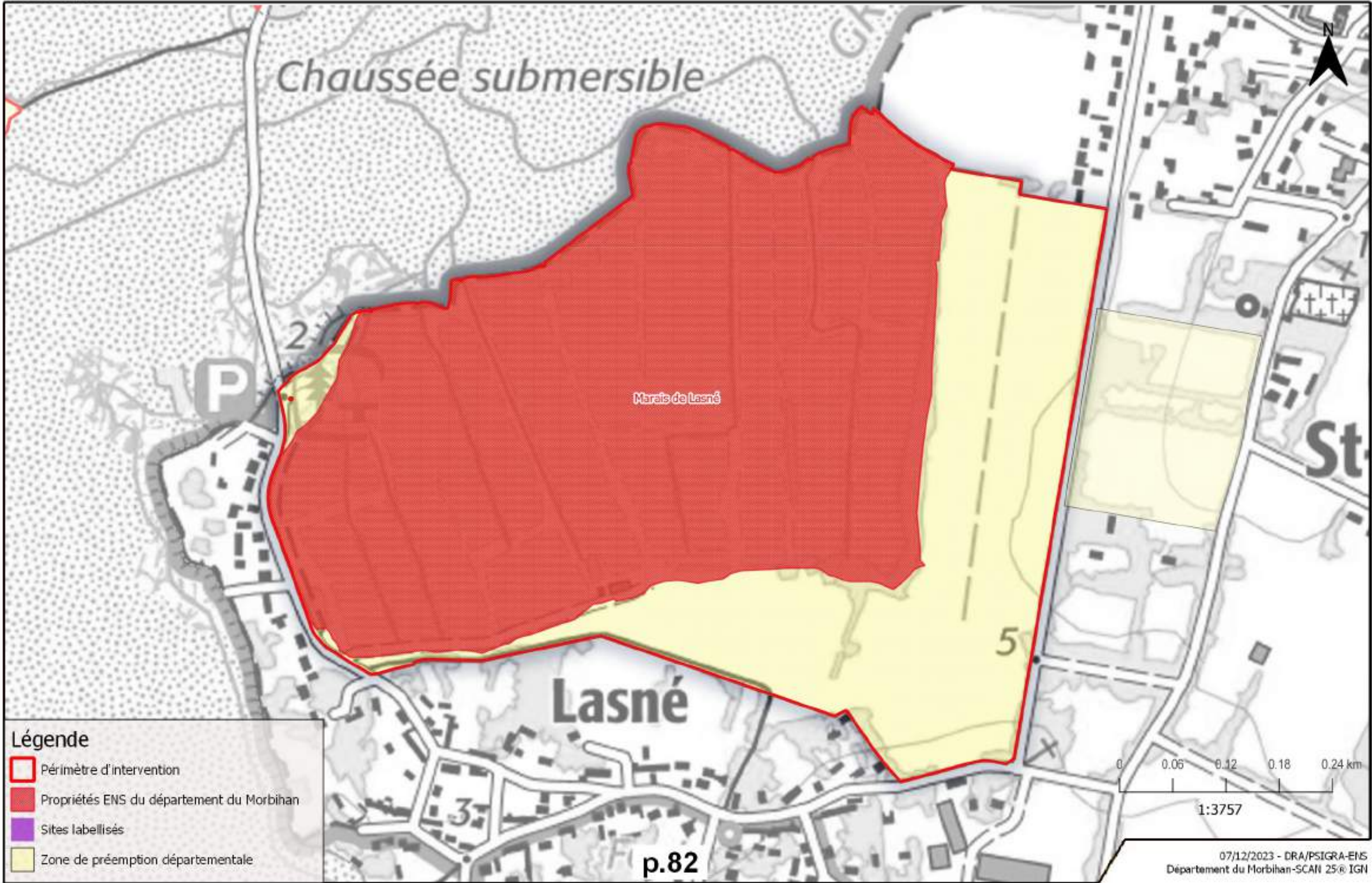






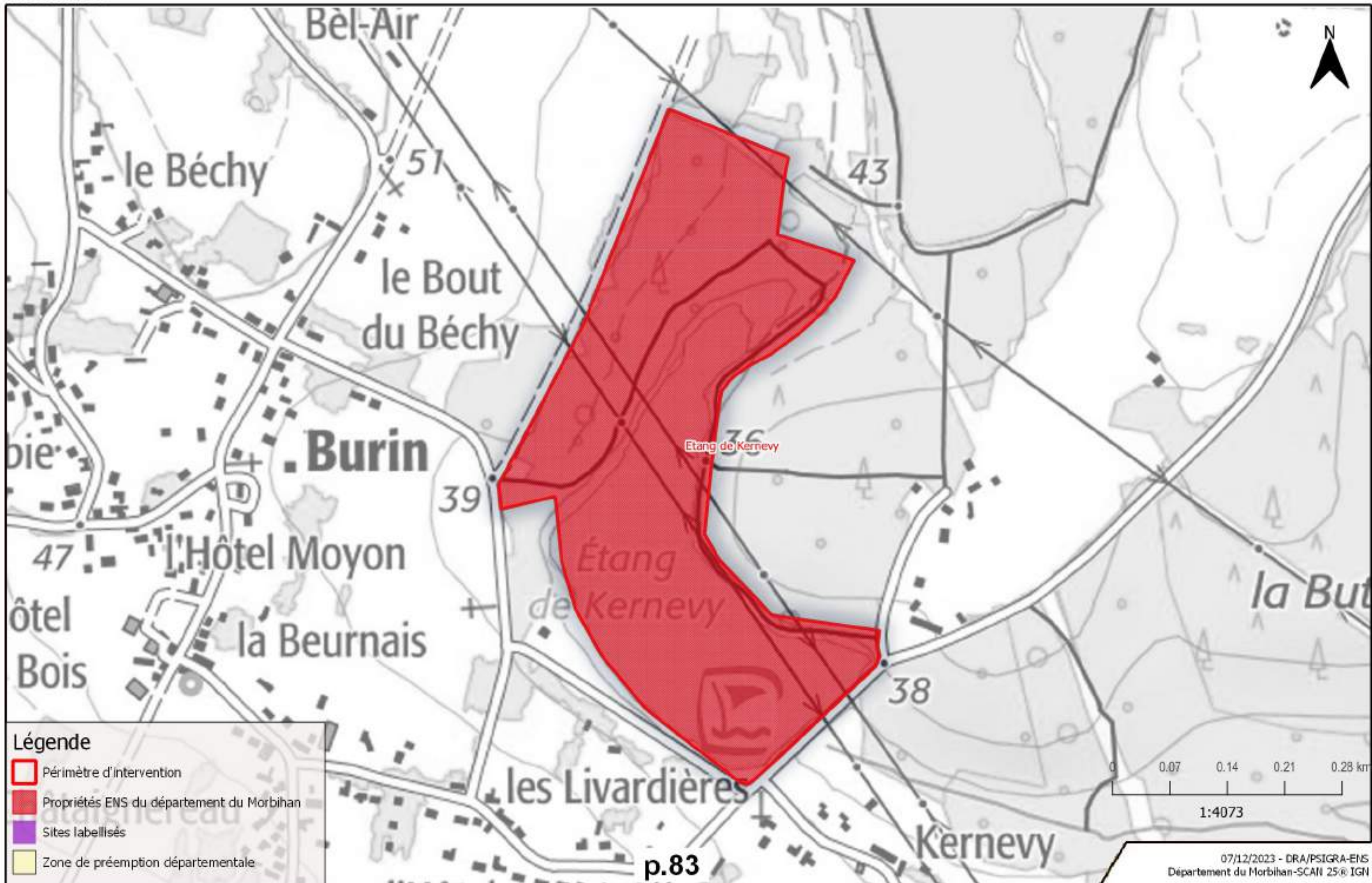


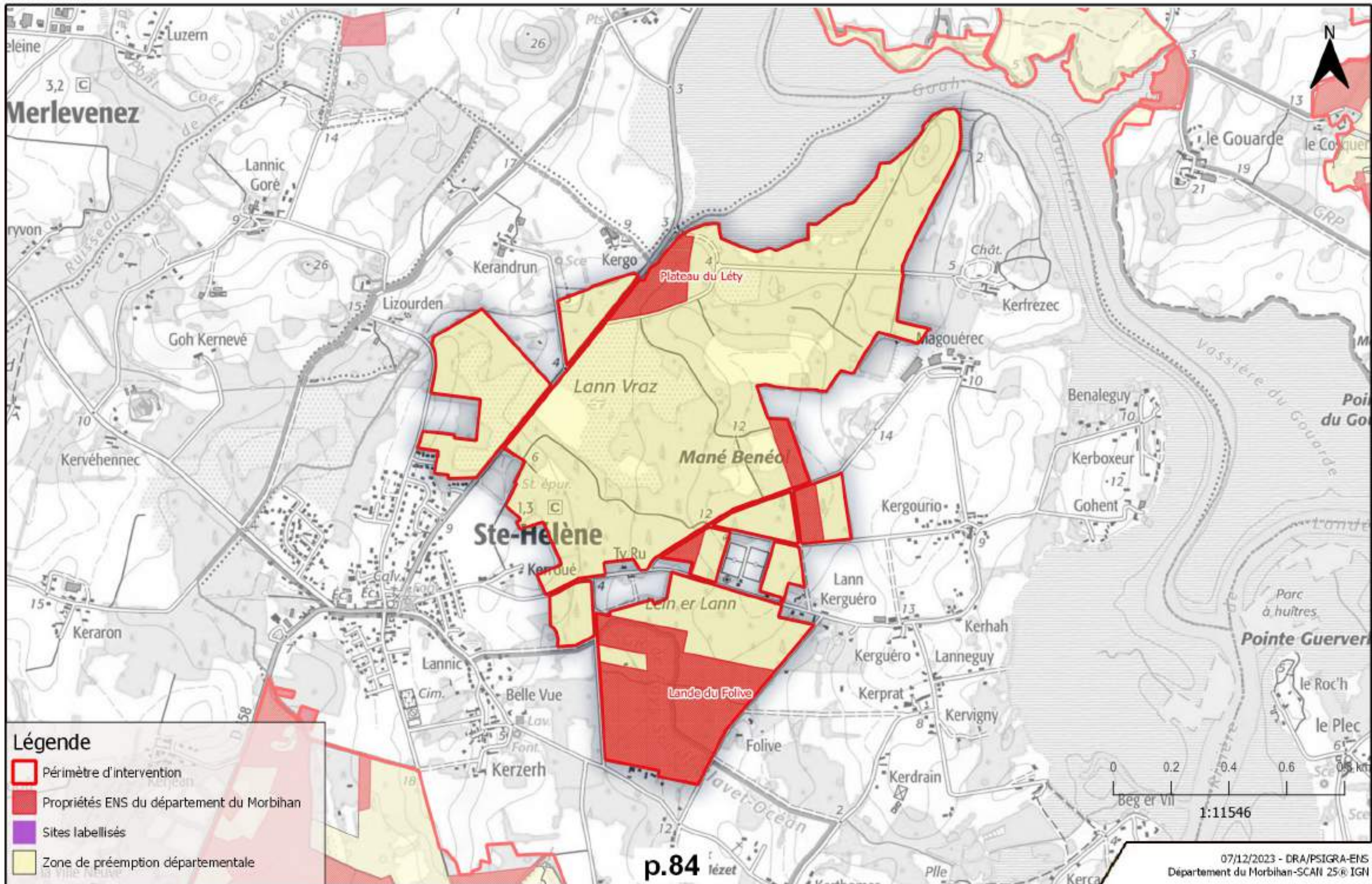


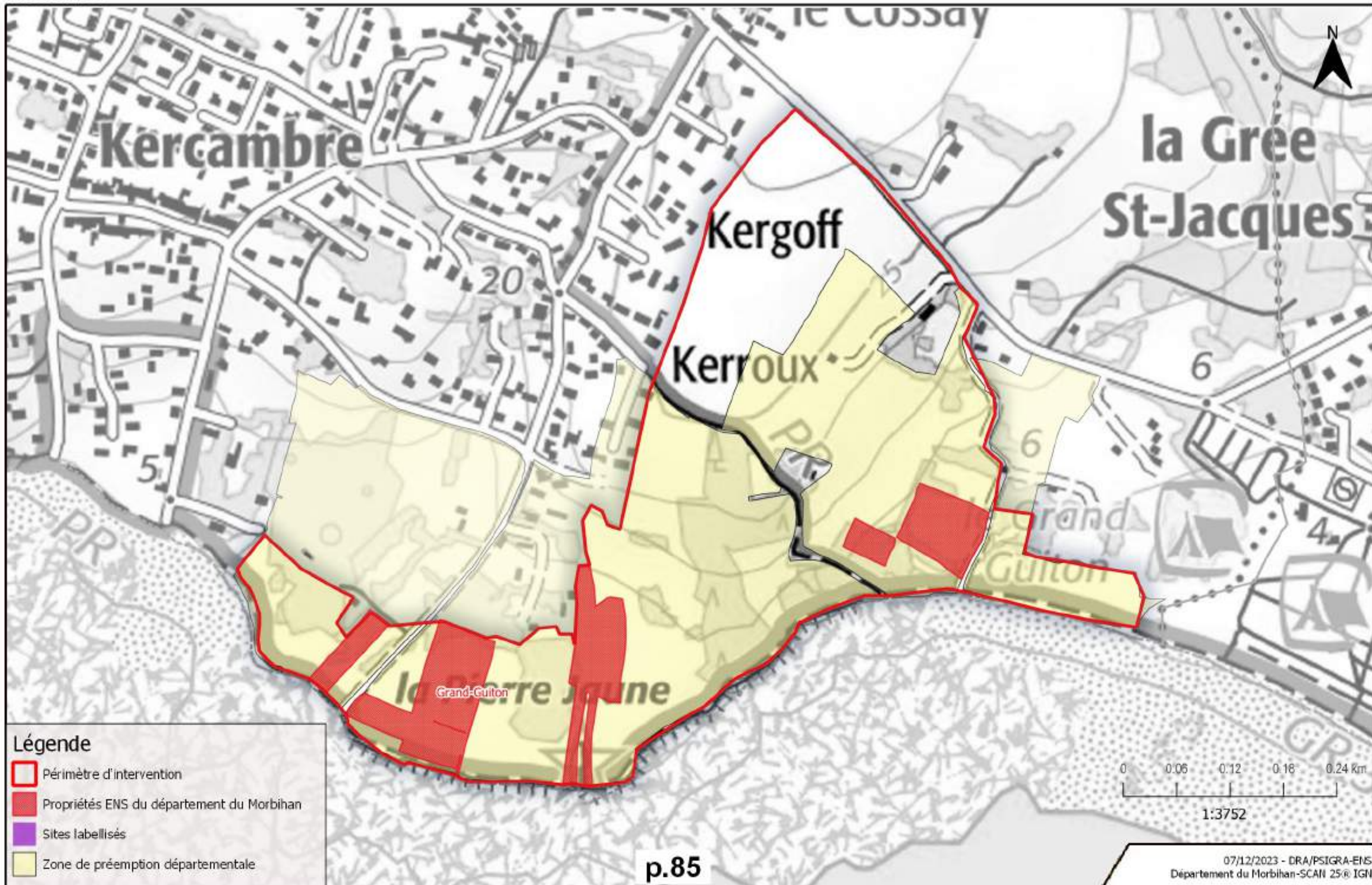


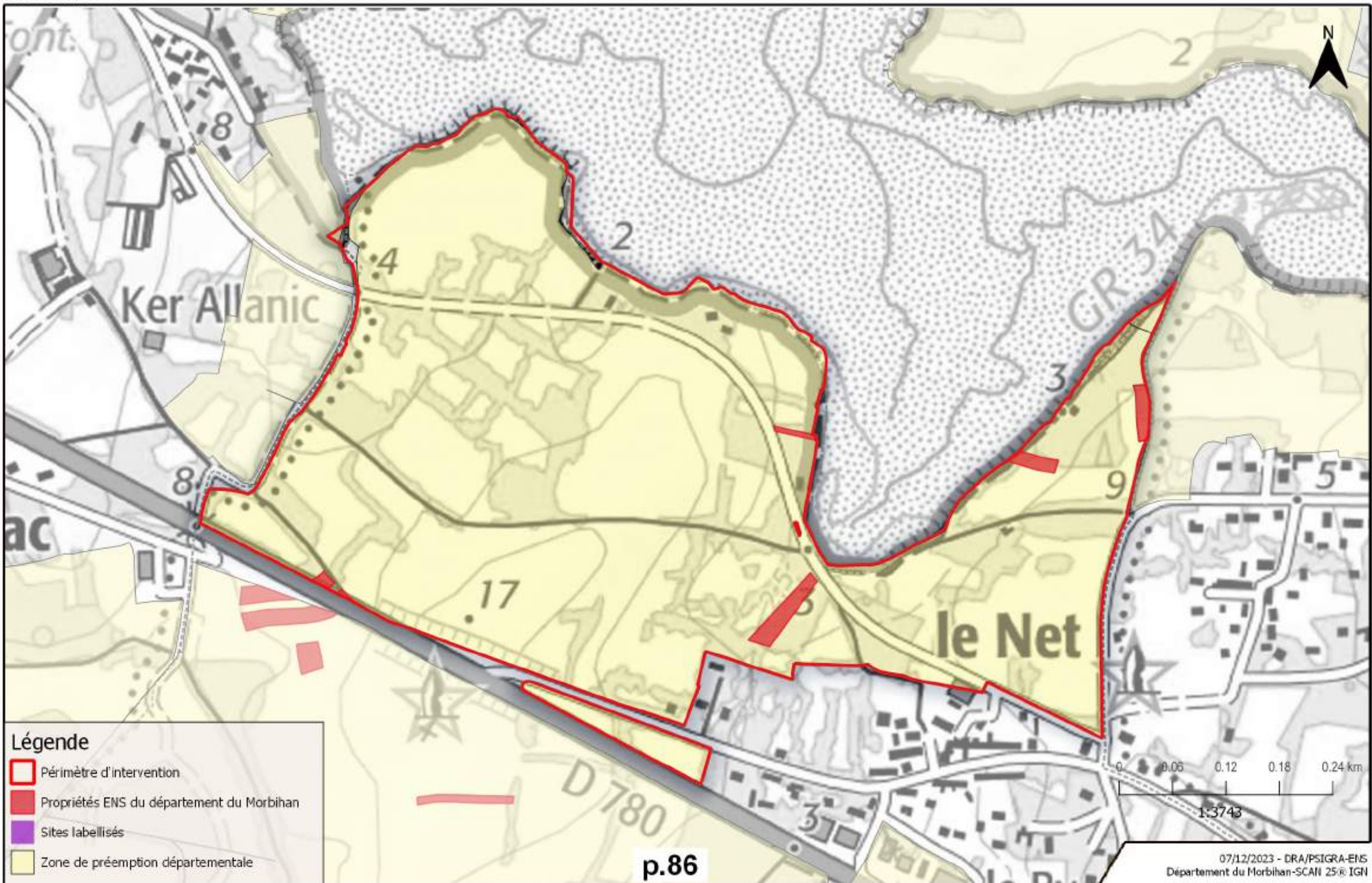
Légende

- Périmètre d'intervention
- Propriétés ENS du département du Morbihan
- Sites labellisés
- Zone de préemption départementale







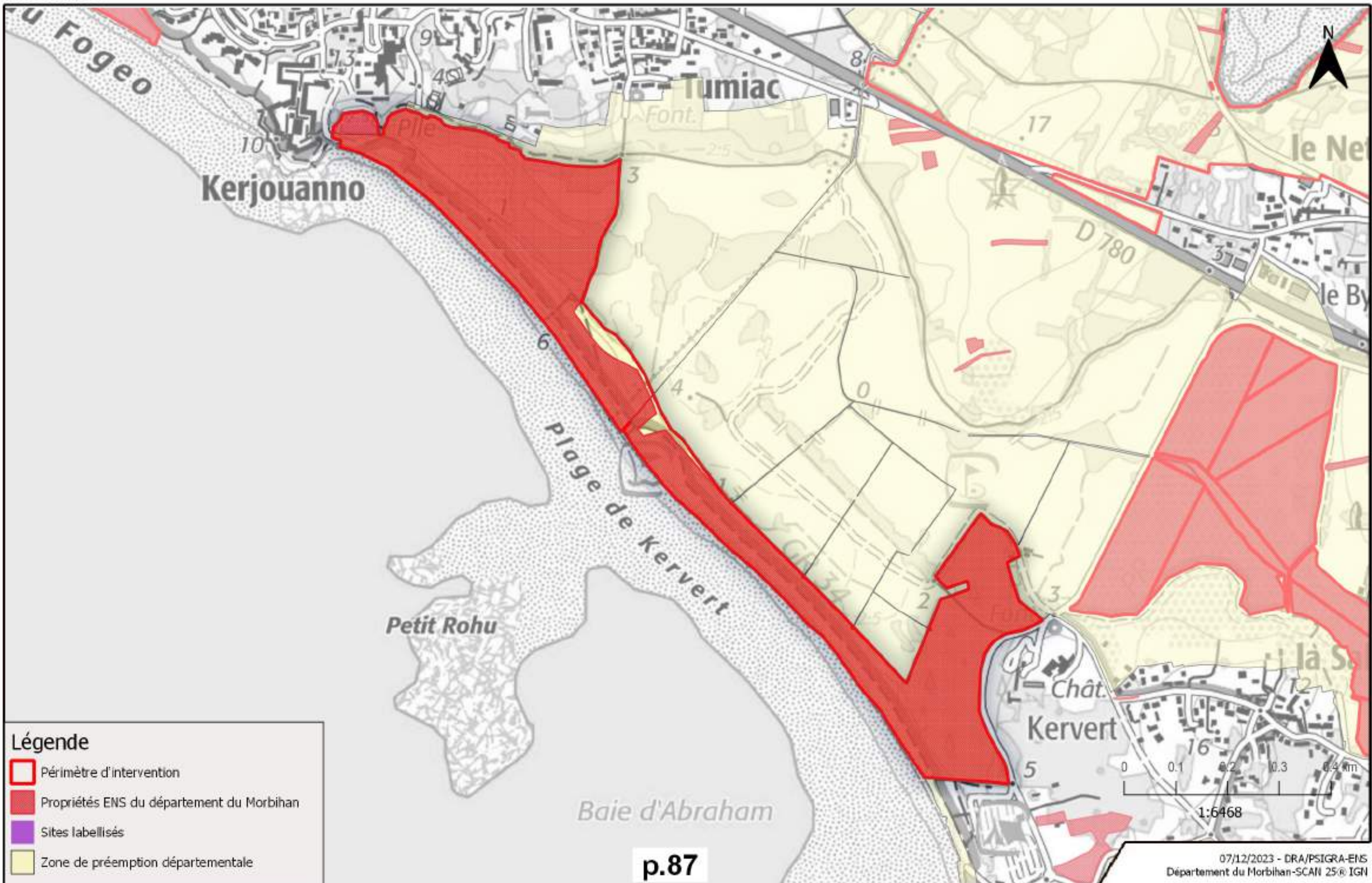










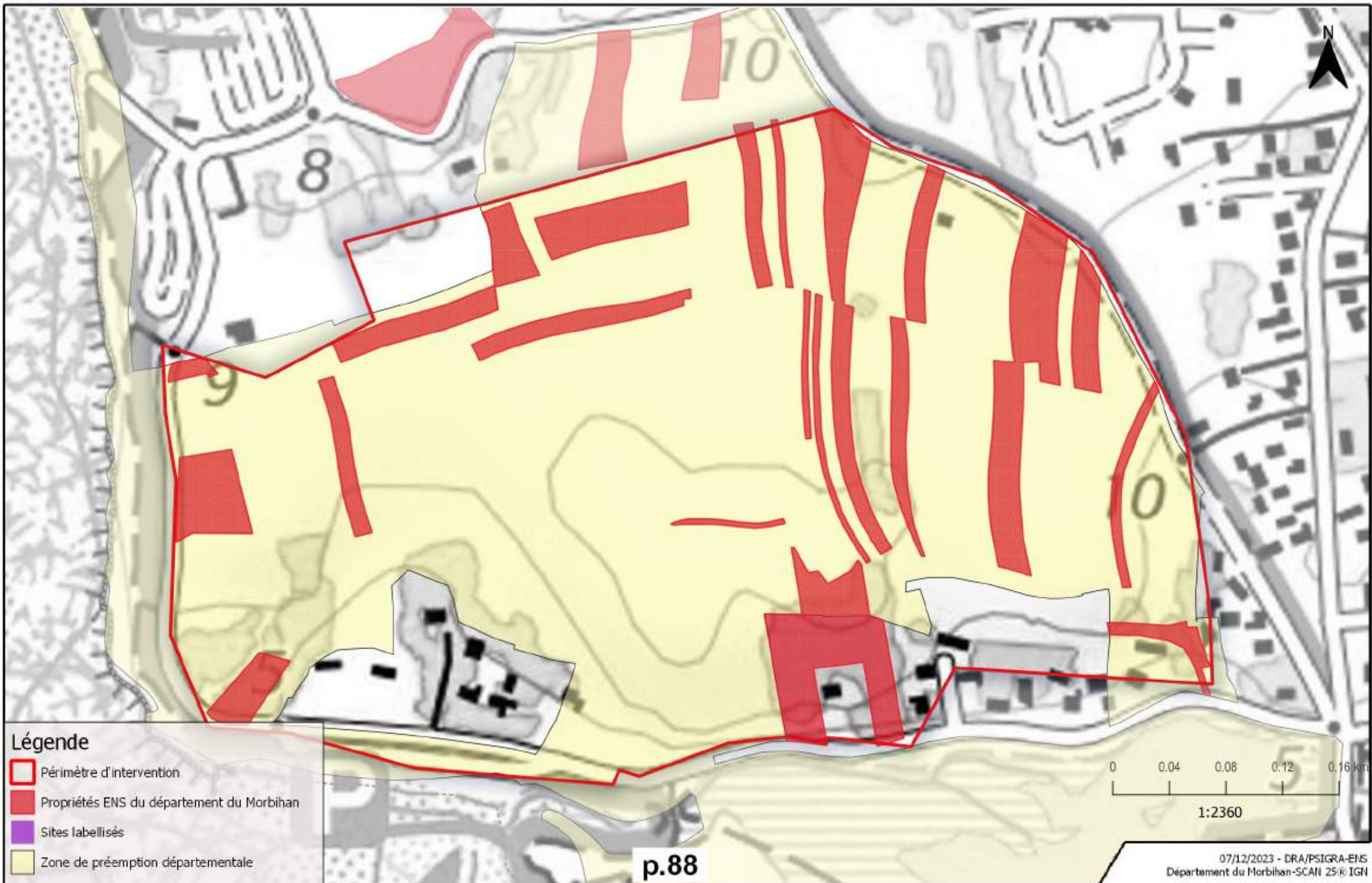
Légende

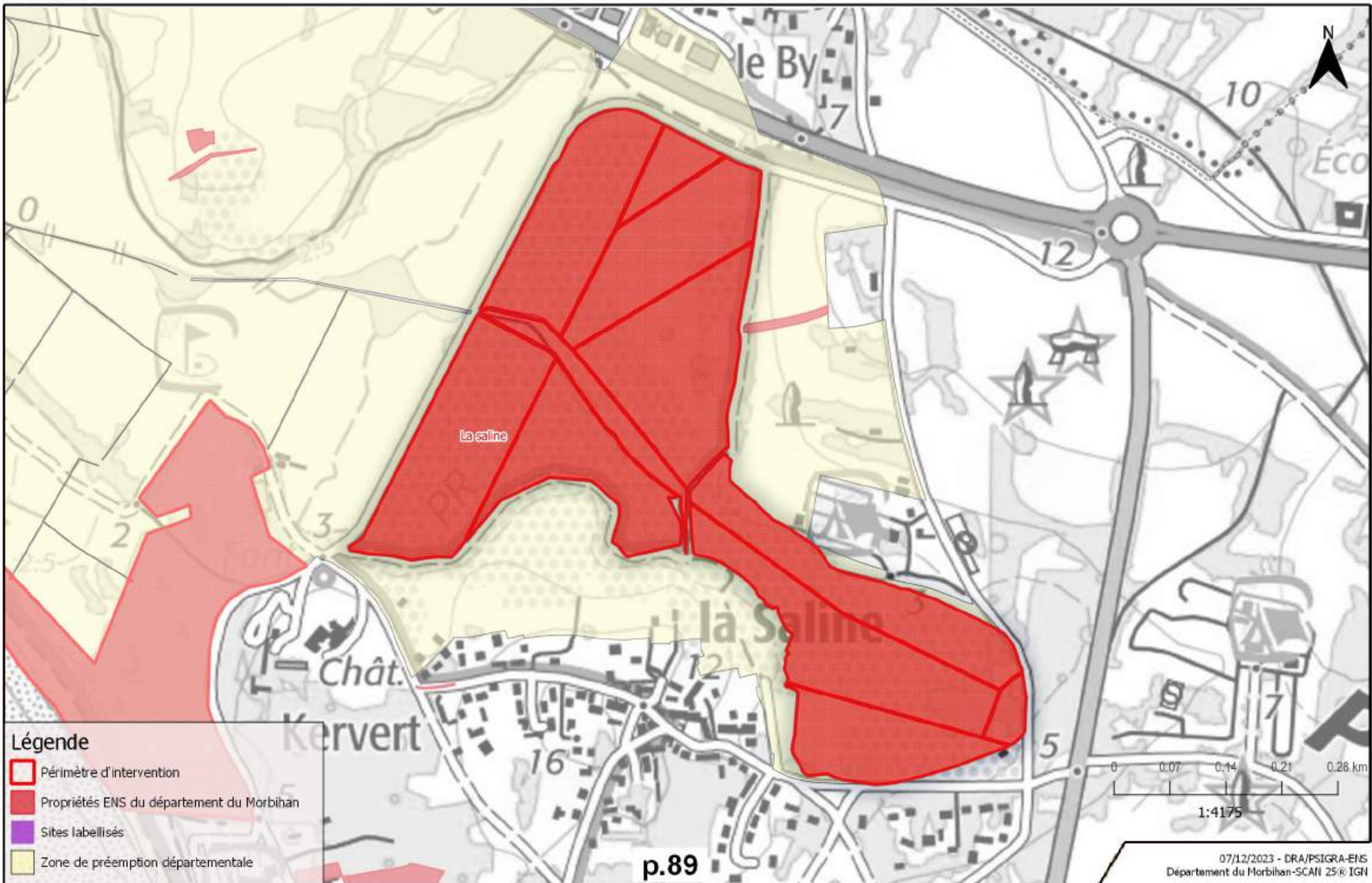
-  Périmètre d'intervention
-  Propriétés ENS du département du Morbihan
-  Sites labellisés
-  Zone de préemption départementale

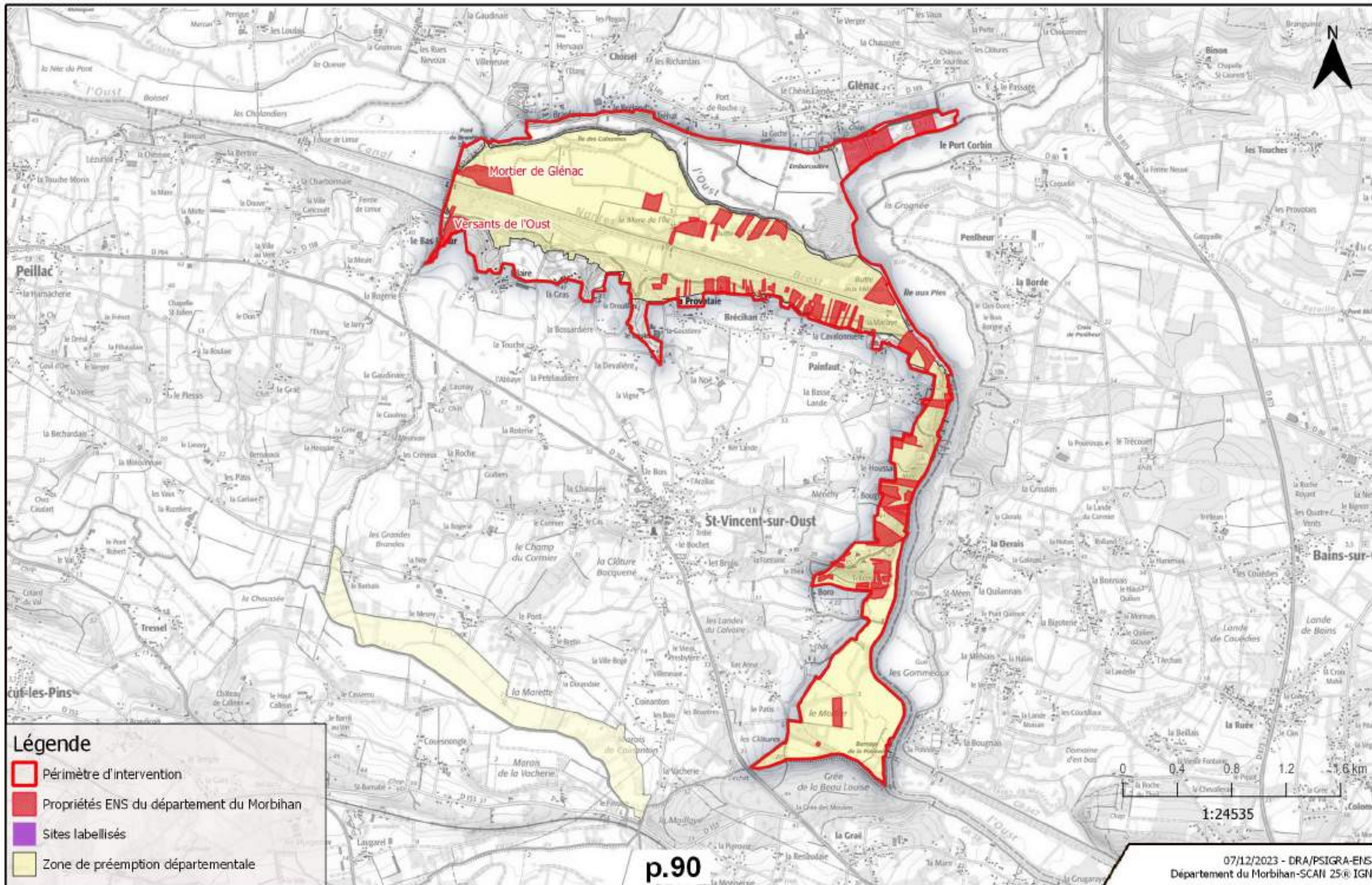


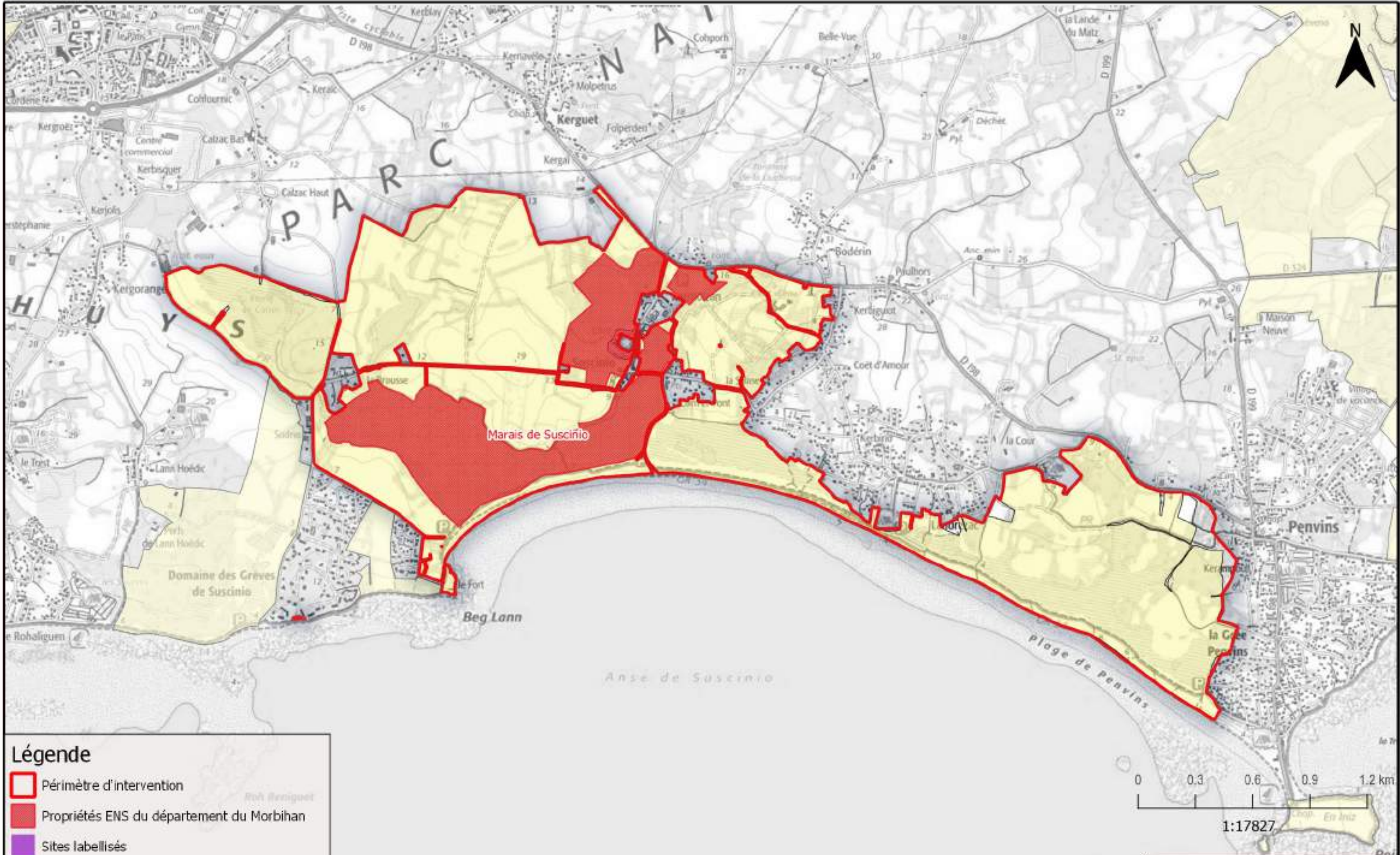
Légende

-  Périmètre d'intervention
-  Propriétés ENS du département du Morbihan
-  Sites labellisés
-  Zone de préemption départementale







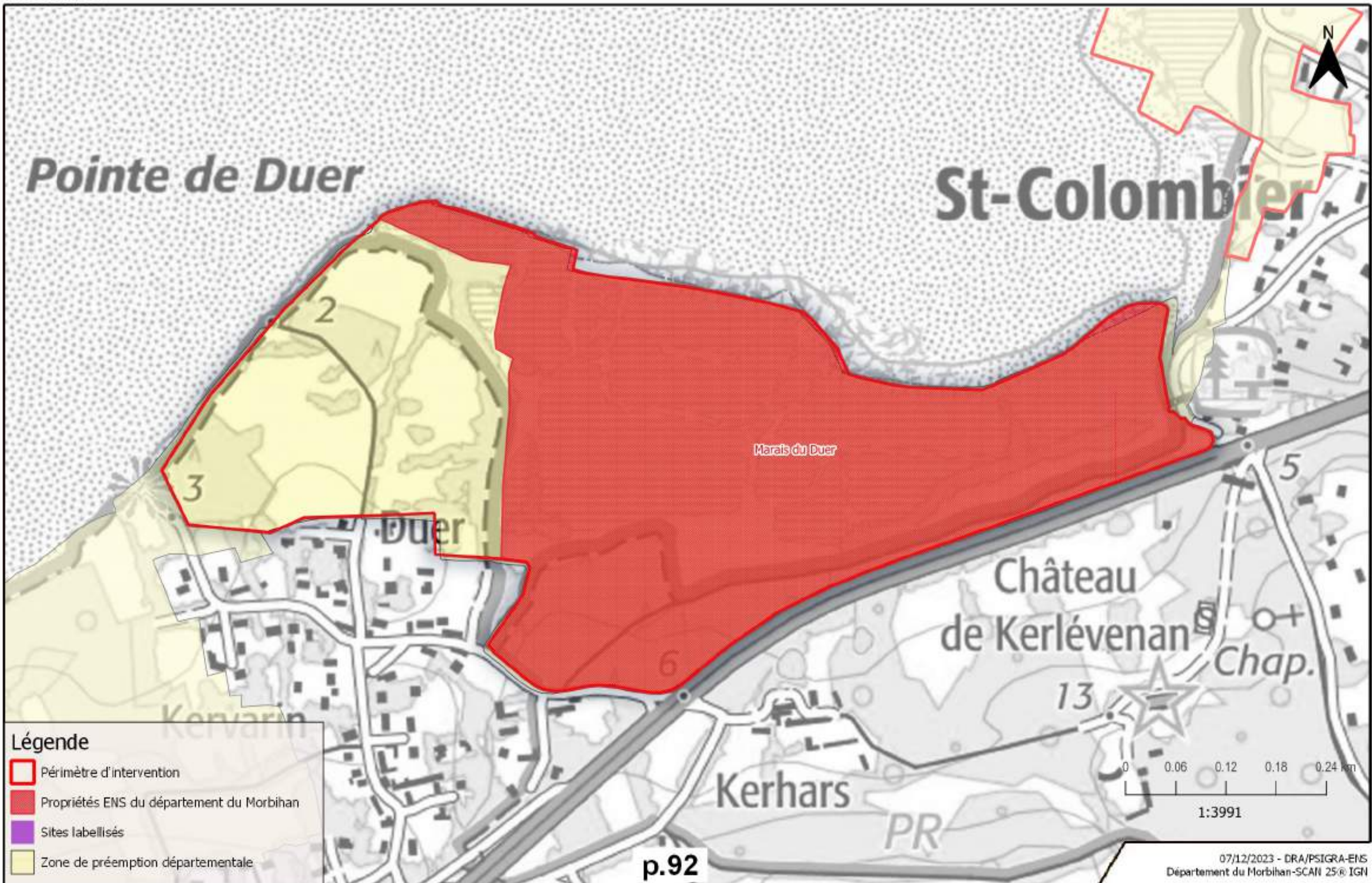


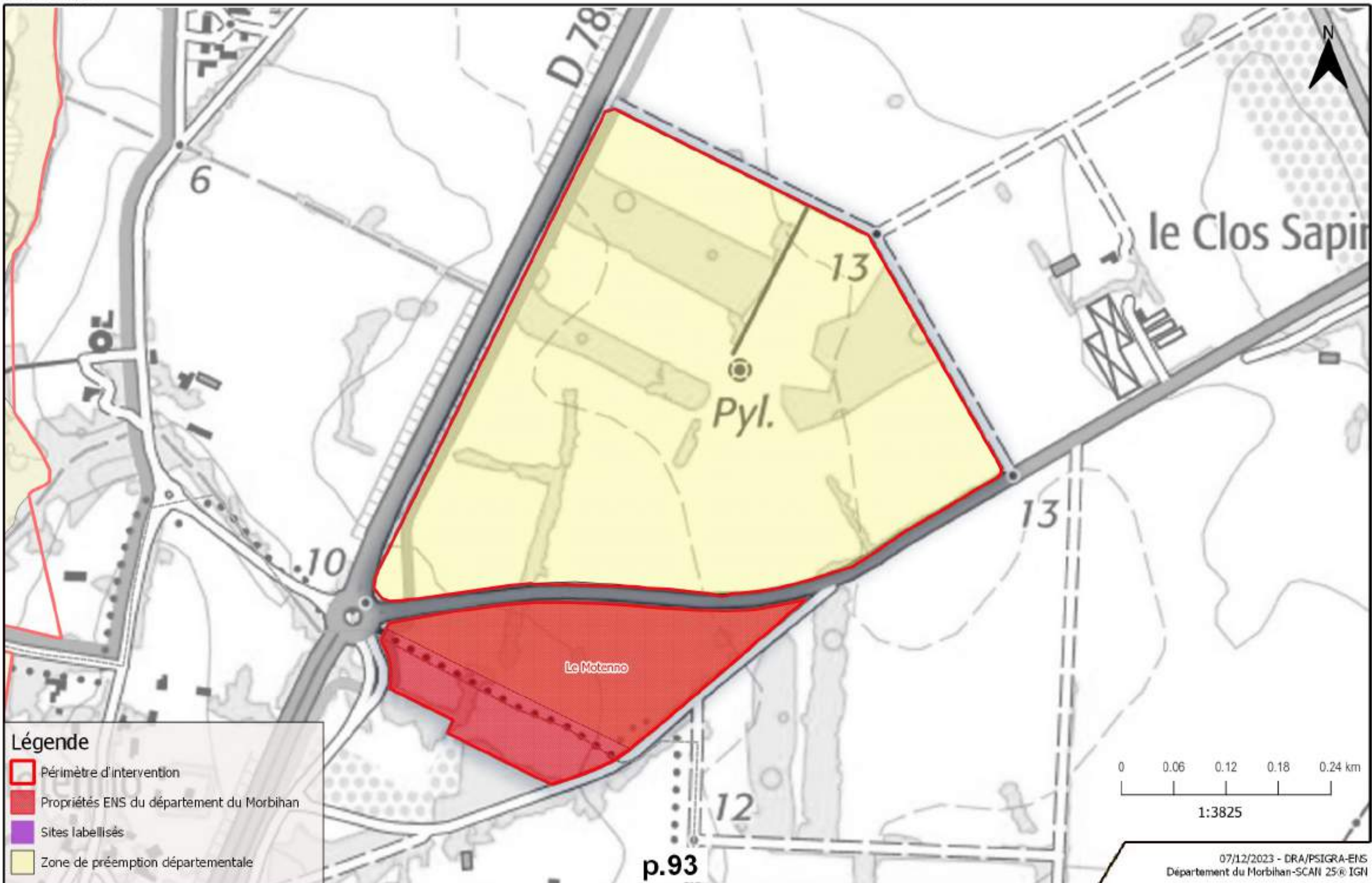








Légende

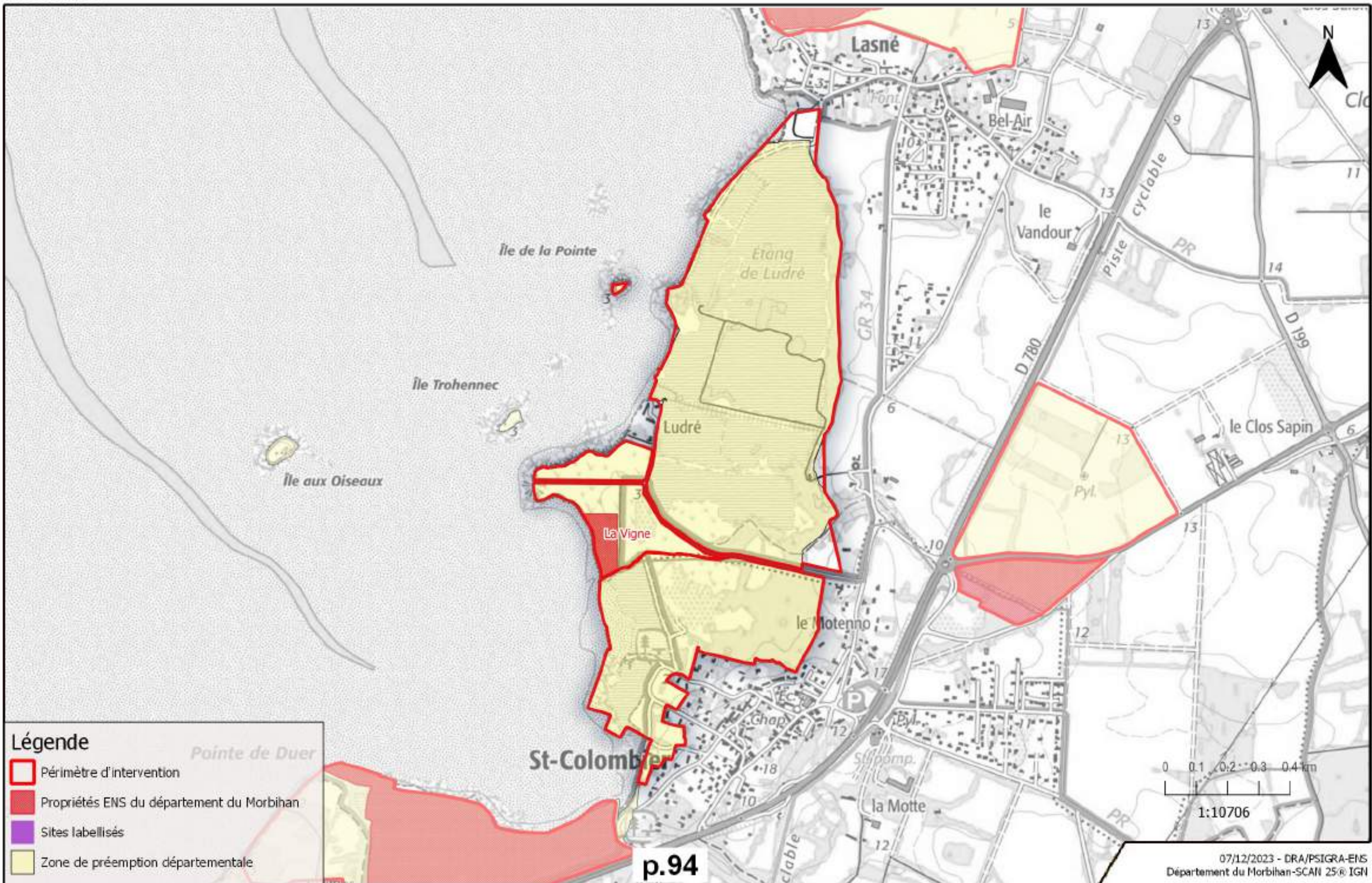
-  Périmètre d'intervention
-  Propriétés ENS du département du Morbihan
-  Sites labellisés
-  Zone de préemption départementale

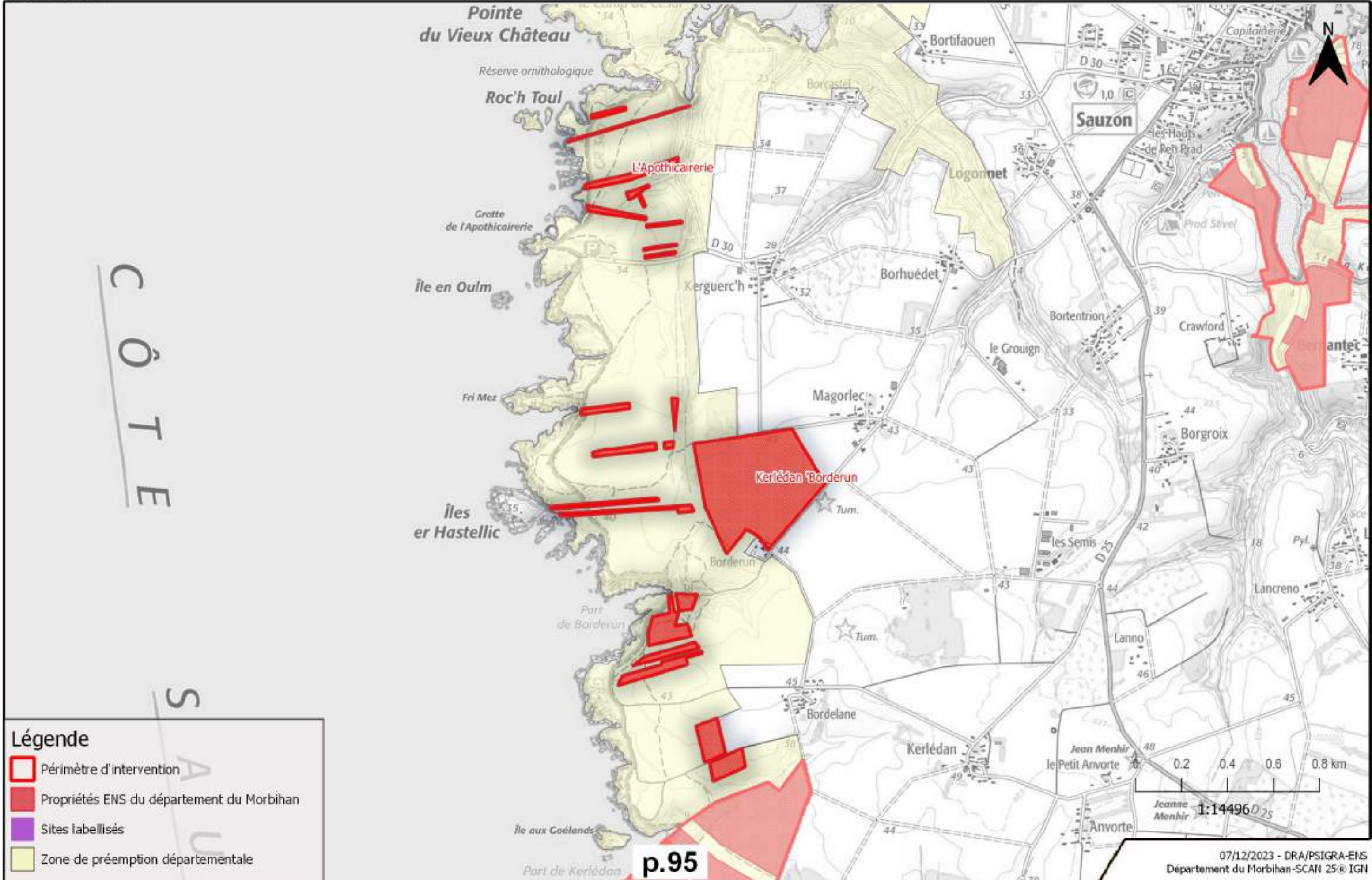


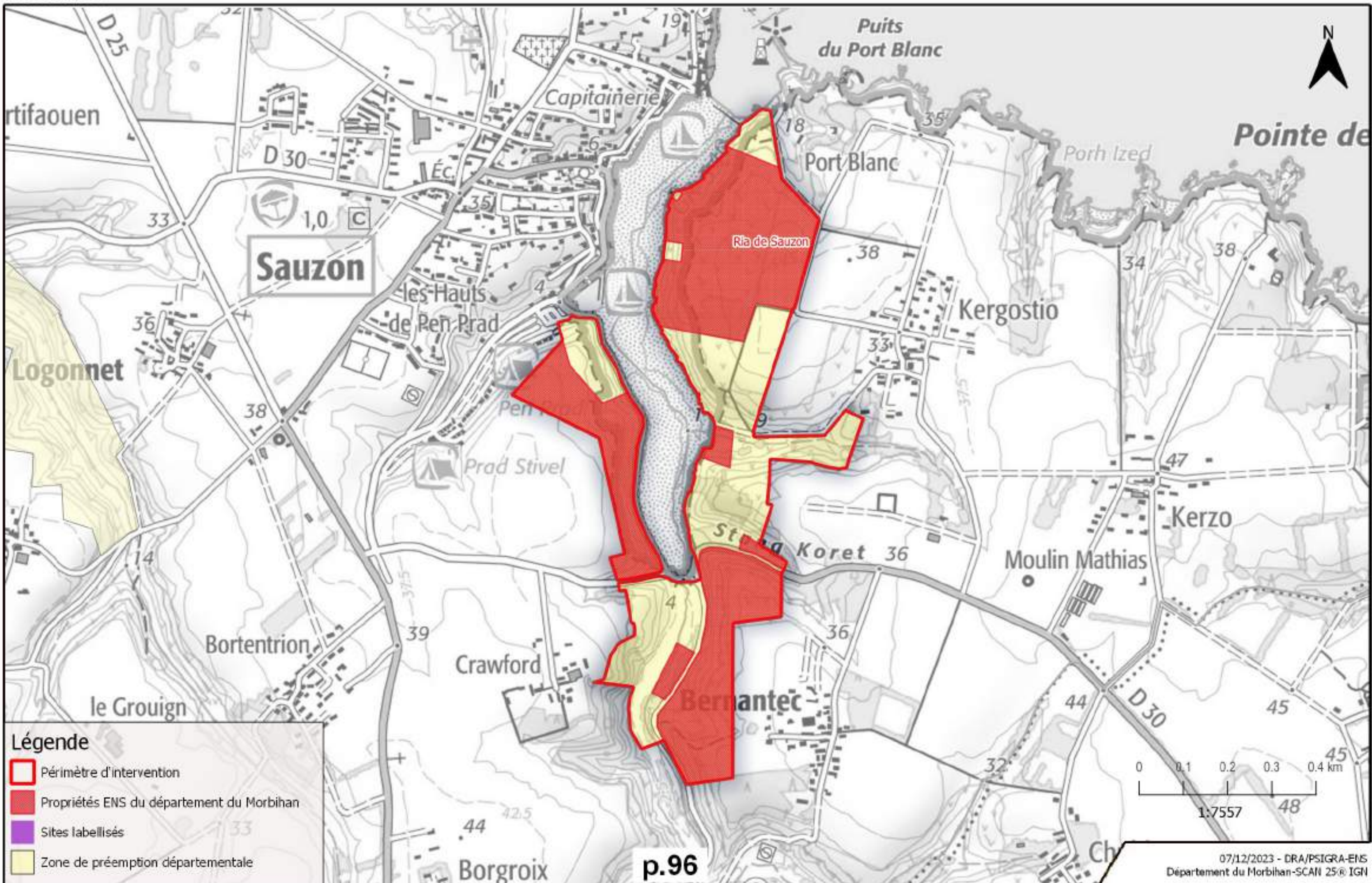


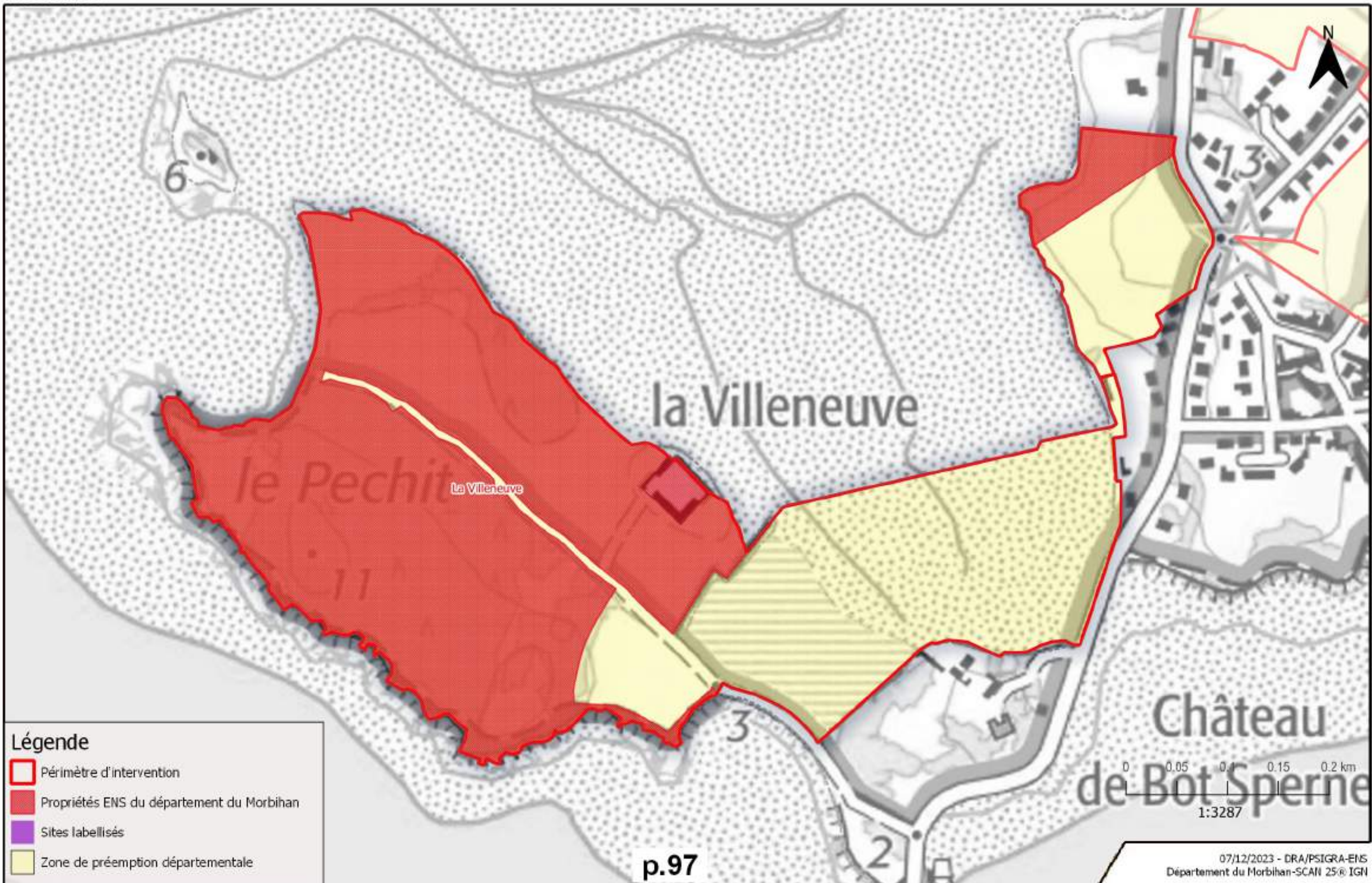
Légende

-  Périmètre d'intervention
-  Propriétés ENS du département du Morbihan
-  Sites labellisés
-  Zone de préemption départementale



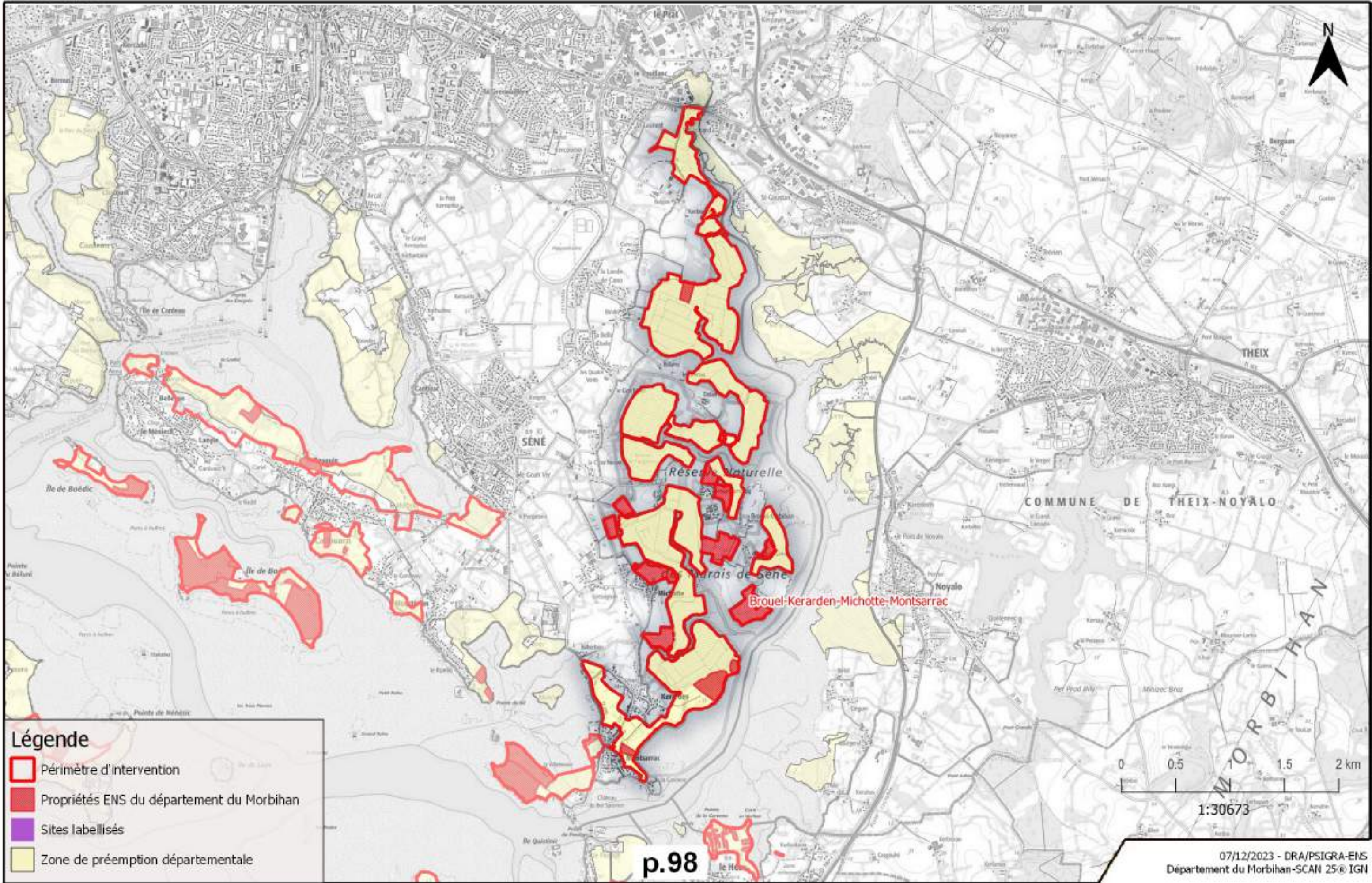






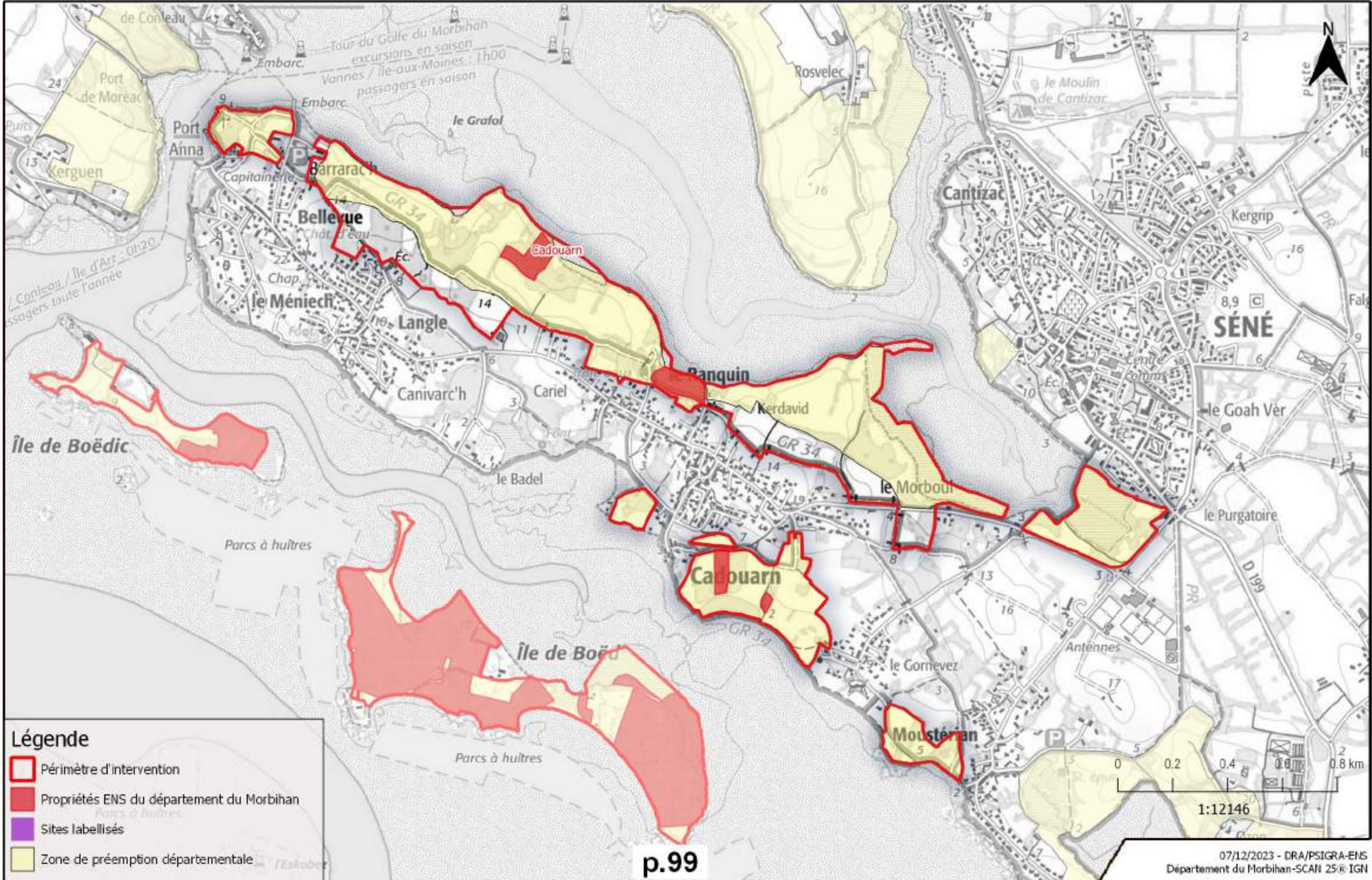
Légende

- Périimètre d'intervention
- Propriétés ENS du département du Morbihan
- Sites labellisés
- Zone de préemption départementale







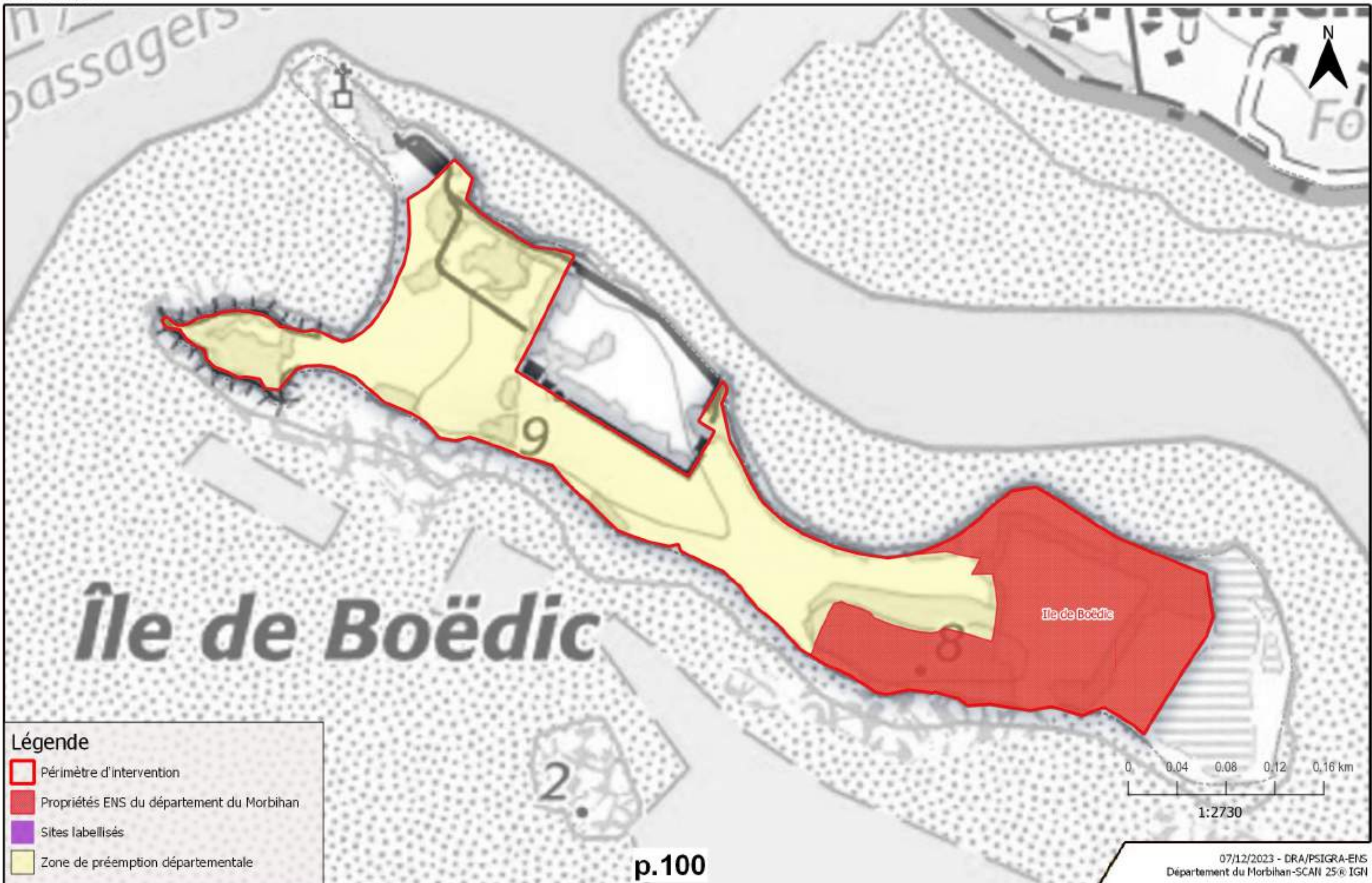
Légende

- Périmètre d'intervention
- Propriétés ENS du département du Morbihan
- Sites labellisés
- Zone de préemption départementale







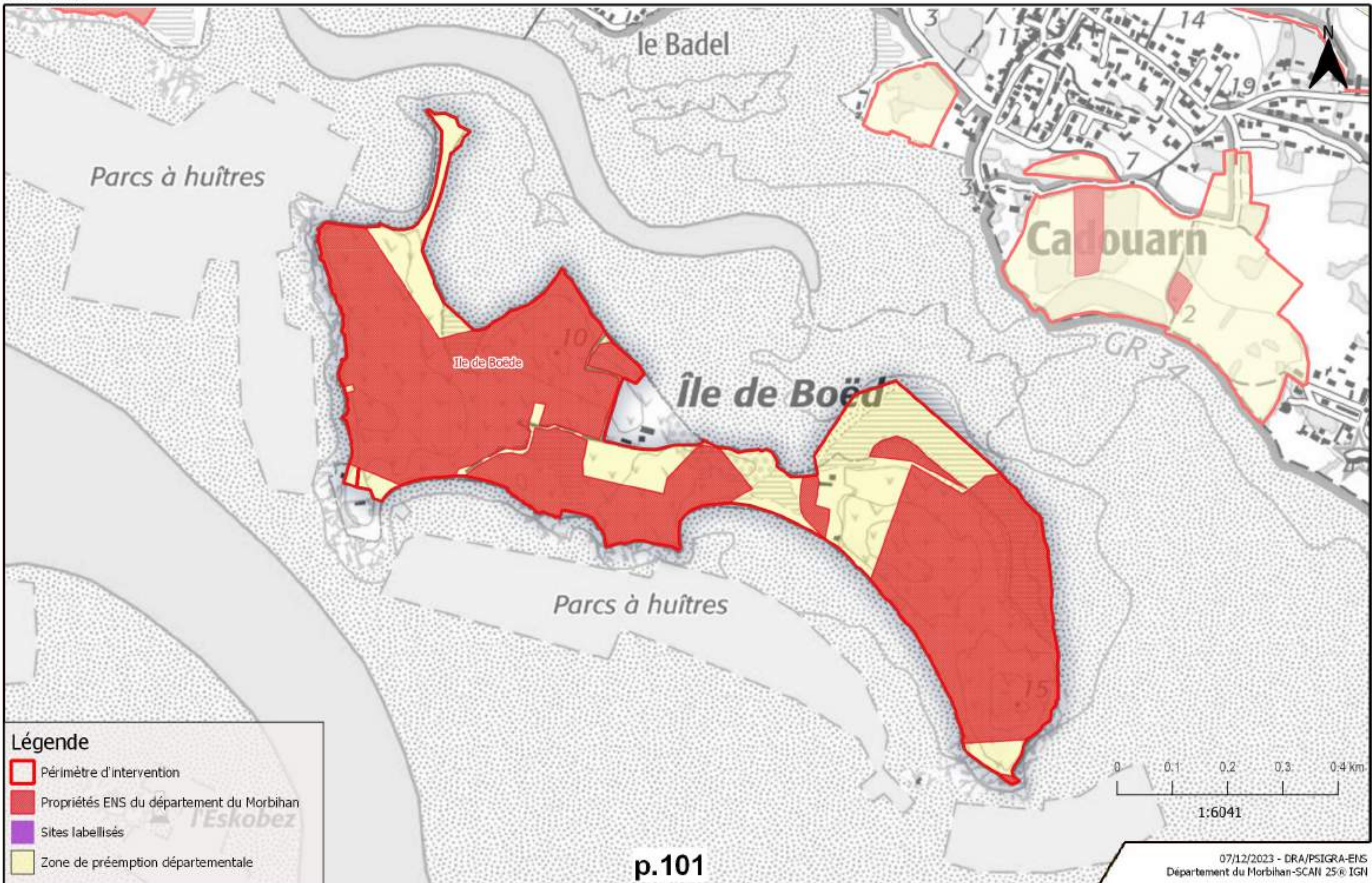
Légende

-  Périmètre d'intervention
-  Propriétés ENS du département du Morbihan
-  Sites labellisés
-  Zone de préemption départementale



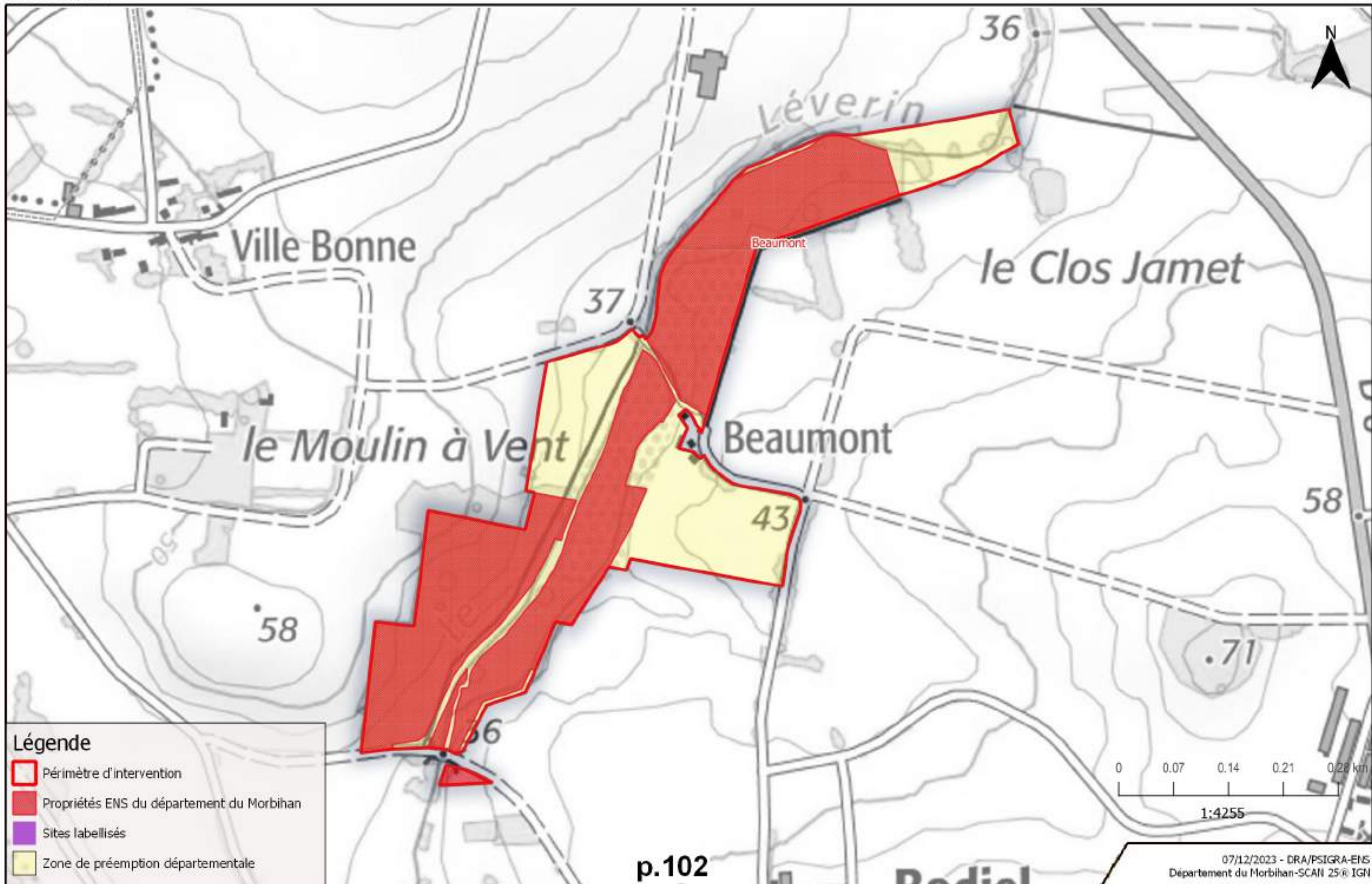
Légende

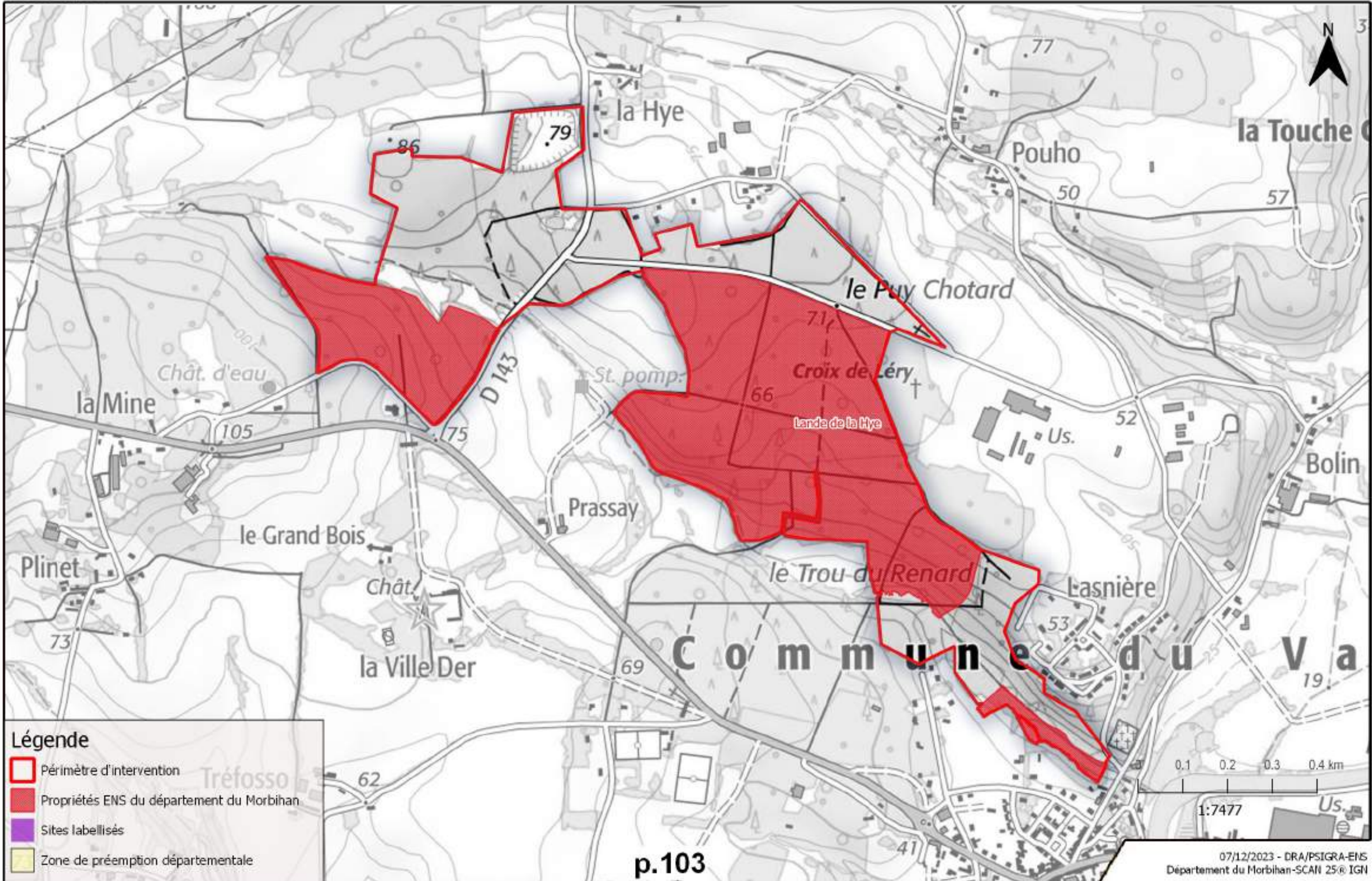
-  Périmètre d'intervention
-  Propriétés ENS du département du Morbihan
-  Sites labellisés
-  Zone de préemption départementale



Légende

- Périmètre d'intervention
- Propriétés ENS du département du Morbihan
- Sites labellisés
- Zone de préemption départementale







Hôtel du département
2 rue de Saint-Tropez
56000 VANNES
Tél. 02 97 54 80 00

morbihan.fr     